



SCHEDA LICENZE VIGENTI				
N	Intestatario	Denominazione	Concessione	Scadenza
N°	Anno			
1	BLUSERENA S.P.A.	Lido Torre Senina	1	2007 31.12.2024
2	E.T. EDILIZIA TURISMO S.R.L.	Cassiopea	2	2012 31.12.2024
3	LIDO ZANZIBAR SRL	Lido Zanzibar	28	2008 31.12.2024
4	RAI ZANZIBAR MARINI	Lido Bahia	1	2010 31.12.2024
5	LES SRLS	Lido Orsa Blu	40	2007 31.12.2024
6	PIGUGLIA GIULIANO	Lido Dubhai	2	2013 31.12.2024
8	Lido Franco Di Tignola F. & Dorifer S. S.N.C.	Lido Franco	4	2013 31.12.2024
9	Lido Centrale - PIZZANO S.C.A.R.L.	Lido Centrale	5	2007 31.12.2024
10	Scarl Giovanni	Lido Orsa Minore	7	2007 31.12.2024
11	RO.MAT. DI RAMONCHI MATTES E CO. SNC	Lido Sabbiano	4	2012 31.12.2024
13	PIRELLA GELLO JORDA S.R.L.	Lido La Porta	7	2012 31.12.2024
14	D.M.S. S.N.C. DI MARIANO GALEPPI RIC. S.N.C.	Lido Boomerang	1	2009 31.12.2024
15	CLEMENTE VINCENZO	Capriccio	30a	2012 31.12.2024
16	BAGNO CESENA SRLS	Lido Bagno Cesena	1	2020 31.12.2024
17	WILSONA RICHMOND	Perchillage Viaggio	1	2022 31.12.2024
18	SOCIETA' COSECON S.R.L.	Lido Verde	3	2013 31.12.2024
19	ANDRELLA COSSIMO	Lido La Baia	2	2010 31.12.2024
20	LA CAPANNINA S.R.L.	Lido La Capannina	11	2007 31.12.2024
21	ASSOCIAZIONE DOPOLAVORO FERROVIARIO SEZ MARINA DI GINOSA	Lido DLF	1	2008 31.12.2024
22	L'ANGELINO SOCIETA' COOPERATIVA	L'Angelino	6	2013 31.12.2024



2 . Lido Cassiopea



3 . Lido Zanzibar



4. Lido Bahia




5. Lido Onda Blu



6. Lido Dubai




8. Lido Franco



18. Lido Verde



19. Lido La baia



20.Lido La Capannina

WATERFRONT "GINOSA MARINA"



9. Lido Centrale piccola



10. Lido Orsa minore



11. Lido Il gabbiano



14. Lido Boomerang



16.Bagno Cesena SRLS



18. Lido Verde

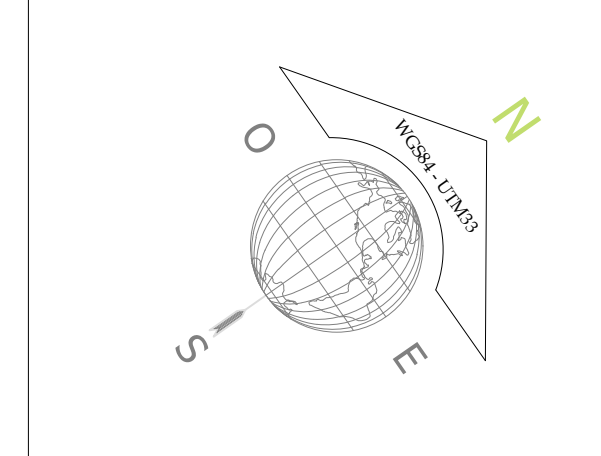


19. Lido La baita



20.Lido La Capannina

-> Quadro geografico di riferimento



Fonte dati: Regione Puglia
www.gr.puglia.it


LEGENDA - Tematismi rappresentati

- PASSERELLA IN CONSEGNA, AI SENSI DELL'ART.34 DEL CODICE DELLA NAVIGAZIONE
- CONSTRUZIONE APPARTENTE ALLO STATO, AI SENSI DELL'ART.29 DEL CODICE DELLA NAVIGAZIONE
- CONCESSIONE STABILIMENTO BALNEARE
- CONCESSIONE CIRCOLO / ASSOCIAZIONE
- CONCESSIONE PUNTO DI ORMEGGIO
- DELIMITAZIONE DEMANIO - DIVIDENTE 2020
- DELIMITAZIONI AMMINISTRATIVE TERRITORIALI
- LINEA DI COSTA COME DA CARTA TECNICA REGIONALE AGG. 2023

Comune di GINOSA
Provincia di Taranto

PIANO COMUNALE DELLE COSTE
L.R. 10 aprile 2015, n. 17

RICOGNIZIONE FISICO - GIURIDICA
DEL DEMANIO MARITTIMO (Art. 4 NTA PRC)



A.1.10 Rappresentazione dello stato giuridico della fascia demaniale marittima di cui al punto A.1.3 - lettera f

Elaborato grafico

Progressivo
A.1
10 a

Data Elaborazione
marzo 2025
Scala Rappresentazione
1:4.000
Codice Elaborazione
0 A 1 10 a

SETTORE VIII
SUAP - Patrimonio - Demanio Marittimo
La Responsabile
Arch. Rosa Giacomobello
GRUPPO DI LAVORO PIANO COMUNALE DELLE COSTE
Progettisti:
Arch. Rosa Giacomobello
Responsabile del Procedimento
Responsabile VIII Settore SUAP (PATRIMONIO) DEMANIO MARITTIMO
Arch. Gallitelli Antonio | Responsabile del V Settore | PIANIFICAZIONE | EDILIZIA

Dott.ssa Wanda Galante esperta in materia di Valutazione Ambientale (Supporto al RUP per procedura di Valutazione Ambientale Strategica (VAS) e Valutazione d'Incidenza Ambientale (V.I.n.c.A.)
Geom. Domenico Ribocco esperto in materia di Demanio Marittimo | Supporto al RUP

Arch. Francesca Lovero | Consulenza elaborazione grafica e documentale | Supporto al RUP

Il SINDACO
Arch. VITO PARISI

Situazione esistente