







CALCOLO LINEARE DELLA COSTA		
SB	SLS	SL
1.420 ml	1.220 ml	4.130 ml
25,59%	29,54%	

NEL CALCOLO DELLO SVILUPPO LINEARE DEGLI STABILIMENTI BALNEARI SONO STATE INSERITE ANCHE LE AREE ATTREZZATE PER GLI ANIMALI E I PUNTI DI ORMEGGIO

LA PERCENTUALE E' CALCOLATA SOTTRAENDO ALLA LUNGHEZZA DELLA LINEA DI COSTA UTILE I ML PER GLI STABILIMENTI BALNEARI

LINEA DI COSTA UTILE: 5.550 ml

	LEGENDA - Tematismi rappresentati
	6.1.1 - UCP CORDONI DUNARI
	FASCIA BALNEARE 5 m
	PERCORSO DI CONNESSIONE ESISTENTE
	VIABILITA' ESISTENTE PER ACCESSIBILITA' AL DEMANIO
	PASSERELLA DI COLLEGAMENTO
	PASSERELLA IN CONSEGNA, AI SENSI DELL'ART.34 DEL CODICE DELL'AMMINISTRAZIONE
	PARCHEGGIO PUBBLICO (PP) O PRIVATO (PV) ESISTENTE DI SERVIZIO ALL'AREA DEMAN.
	Numerazione di riferimento riportata in Relazione tecnica
	SPIAGGIA LIBERA
	SPIAGGIA LIBERA CON SERVIZI - SLS
	STABILIMENTO BALNEARE - SB
	STABILIMENTO BALNEARE ATTREZZATO PER ANIMALI - AAA
	PUNTO DI ORMEGGIO - CPO
	CONCESSIONI USO VARIO - CUV
	FASCIA DI RISPETTO CON DIVIETO ASSOLUTO DI CONCESSIONE AI SENSI DELL'ART. 16, COMMA 1, DELLA L.R.17/2006, COSI' COME INDICATO DALL'ART. 5.2 DELLA NTA DEL PRC
	DELIMITAZIONE DEMANIO - DIVIDENTE 2020
	DELIMITAZIONI AMMINISTRATIVE TERRITORIALI
	LINEA DI COSTA COME DA CARTA TECNICA REGIONALE AGG. 2020

 <p>Comune di GINOSA</p>	<p align="center">Provincia di Taranto</p>						
<p align="center">PIANO COMUNALE DELLE COSTE</p> <p align="center">L.R. 10 aprile 2015, n. 17</p>							
<p align="center">ELABORATI DI PROGETTO</p>							
<p align="center">marzo 2025</p>							
	<p>Data Elaborazione</p>						
	<p align="center">marzo 2025</p>						
	<p>Scala Rappresentazione</p>						
	<p align="center">1:4.000</p>						
	<p>Codice Elaborato</p>						
<table border="1"> <tr> <td>(Rev.)</td> <td>0</td> <td>B</td> <td>1</td> <td>3</td> <td>a</td> </tr> </table>		(Rev.)	0	B	1	3	a
(Rev.)	0	B	1	3	a		
<p>SETTORE VIII</p> <p>SIUAP - Patrimonio -</p> <p>Demanio Marittimo</p> <p>La Responsabile</p> <p>Arch. Rosa Giacomello</p> <p>GRUPPO DI LAVORO PIANO COMUNALE DELLE COSTE</p> <p>Progettisti:</p> <p>Arch. Rosa Giacomello</p> <p>I Responsabile del Procedimento</p> <p>Responsabile VIII Settore SIUAP PATRIMONIO DEMANIO MARITTIMO</p> <p>Arch. Gaibelli Antonio Responsabili del IX Settore PIANIFICAZINE EDILIZIA</p> <p>Dott.ssa Wanda Galante esperta in materia di Valutazione Ambientale Supporto al RUP per procedura di Valutazione Ambientale Strategica (VAS) e Valutazione d'Incidenza Ambientale (V.m.c.A.)</p> <p>Geom. Domenico Ribecco esperto materia di Demanio Marittimo Supporto al RUP</p> <p>Arch. Francesca Loviero (Consulenti elaborazione grafica e documentale) Supporto al RUP</p> <p align="right">Il SINDACO Arch. VITO PARISI</p>							