


Profilo 1L

SCALA DISTANZE 1: 1000


SCALA ALTEZZE 1: 500



Profilo 2L

SCALA DISTANZE 1: 1000


SCALA ALTEZZE 1: 500



Profilo 3L

SCALA DISTANZE 1: 1000

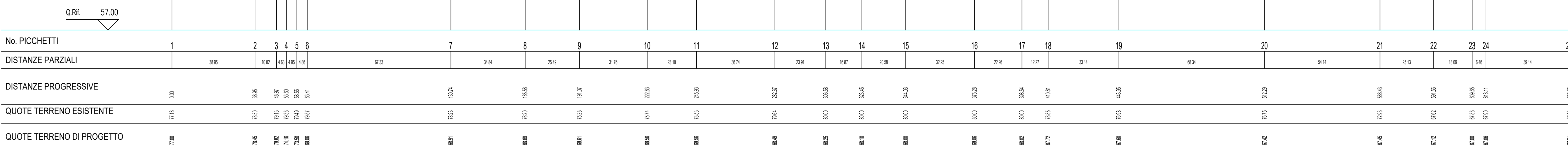
SCALA ALTEZZE 1: 500



Profilo 4L

SCALA DISTANZE 1: 1000

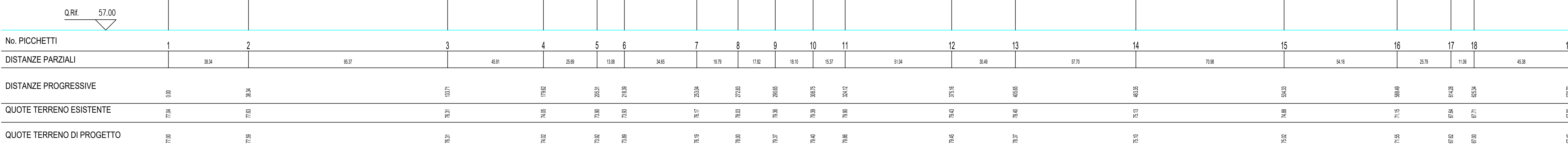
SCALA ALTEZZE 1: 500



Profilo 5L

SCALA DISTANZE 1: 1000

SCALA ALTEZZE 1: 500



Comune di Ginoza  
(Provincia di Taranto)

(L. R. n° 22 del 05-07-2019 - Nuova disciplina generale in materia di attività estrattive e Linee guida di attuazione - D.G.R. n. 2060 del 14-12-2020 - BURP n. 10 del 19-01-2021)

OGGETTO: **Progetto di coltivazione di una cava di inerti silicei ed argille da ubicarsi in località denominata 'Parlapiano' nei terreni ricadenti nel foglio di mappa n° 106, p.lle n° 73, 74, 117, 118, 132, 133 e 411 del N.C.T. del Comune di Ginoza (TA)**

LOCALITA': 'Parlapiano' - Ginoza (TA)

Tav. n° 6

SCALE: 1 : 1.000 / 1 : 500

COMMITTENTE:

Sede Legale ed impianti: C/da Lama di Pozzo - 74025 Marina di Ginoza (TA)  
P.IVA: 00092130731 - Reg. Impr. Trib. TA n° 3301 - C.C.I.A.A. N° 56977 - Cap. Soc. 100.980 € I.V.  
Tel. 099/8279766 - 8279776

ELABORATI: **Profili trasversali stato di fatto e di progetto**

I TECNICI: Dott. Geol. Arcangelo PERRICCI

Dott. Ing. Cristofaro PALMIERI

Dott. Ing. Michelangelo PALMIERI

PROF. ING. CRISTOFARO PALMIERI

PROF. ING. MICHELANGELO PALMIERI

PROF. ING. CRISTOFARO PALMIERI

PROF. ING. MICHELANGELO PALMIERI

DATA: 08/02/2021

REVISIONE: GEO.000 / 2021