





	LEGENDA - Tematismi rappresentati
①	Cod. 01 - Stabilimenti balneari
②	Cod. 02 - Spiaggia libera con servizi
③	Cod. 03 - Esercizi di ristorazione e somministrazione bevande, cibi precotti e generi di monopolio
④	Cod. 04 - Noleggio d'imbarcazioni e natanti in genere
⑤	Cod. 05 - Strutture ricettive ed attività ricreative sportive
⑥	Cod. 06 - Esercizi commerciali
⑦	Cod. 08 - Punti di ormeggio
	DELIMITAZIONE DEMANIO - DIVIDENTE 2020
	DELIMITAZIONI AMMINISTRATIVE TERRITORIALI
	LINEA DI COSTA COME DA CARTA TECNICA REGIONALE AGG. 2



Comune di
GINOSA

Provincia di **Taranto**

PIANO COMUNALE DELLE COSTE

L.R. 10 aprile 2015, n. 17

ELABORATI DI PROGETTO



Elaborazione

B.4

Progressivo

- -

Data Elaborazione

marzo 2025

Scala Rappresentativa

1:4.000

Codice Elaborato

0	B	I	-	-
---	---	---	---	---

Rev.

SETTORE VIII
SIUP - Patrimonio -
Demanio Marittimo
La Responsabile
Arch. Rosa Giacomobello
GRUPPO DI LAVORO PIANO
COMUNALE DELLE COSTE
Progettisti:
Arch. Rosa Giacomobello
[Responsabile del Procedimento]
Responsabile VIII Settore [SUA]
[PATRIMONIO] [DEMANIO
MARITTIMO]
Arch. Gallitelli Antonio [Responsabile del IX Settore] | **PIANIFICAZIONE**
EDILIZIA

Dott.ssa Wanda Galante - esperta in materia di Valutazione Ambientale
Supporto al RUP per procedura di Valutazione Ambientale Strutturale (VAS) e Valutazione d'Incidenza Ambientale (V.I.n.C.A.)
Geom. Domenico Ribbeck - esperta in materia di Demanio Marittimo
Supporto al RUP
Arch. Francesca Llovera (Consulente) - esperta in materia di Urbanistica
elaborazione grafica e documentazione
Supporto al RUP

II SINDACO
Arch. VITO PARISI

