Planimetria dei tiranti idrici – Stato di progetto – T = 30 anni
(SCALA 1:25.000)

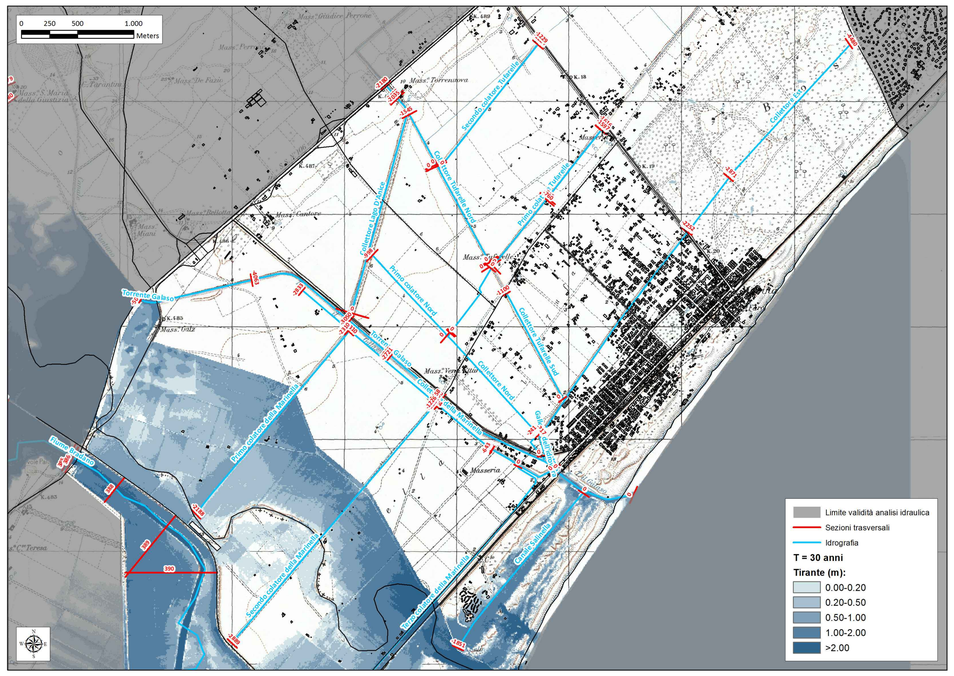

Planimetria del modulo velocità – Stato di progetto – T = 30 anni
(SCALA 1:25.000)

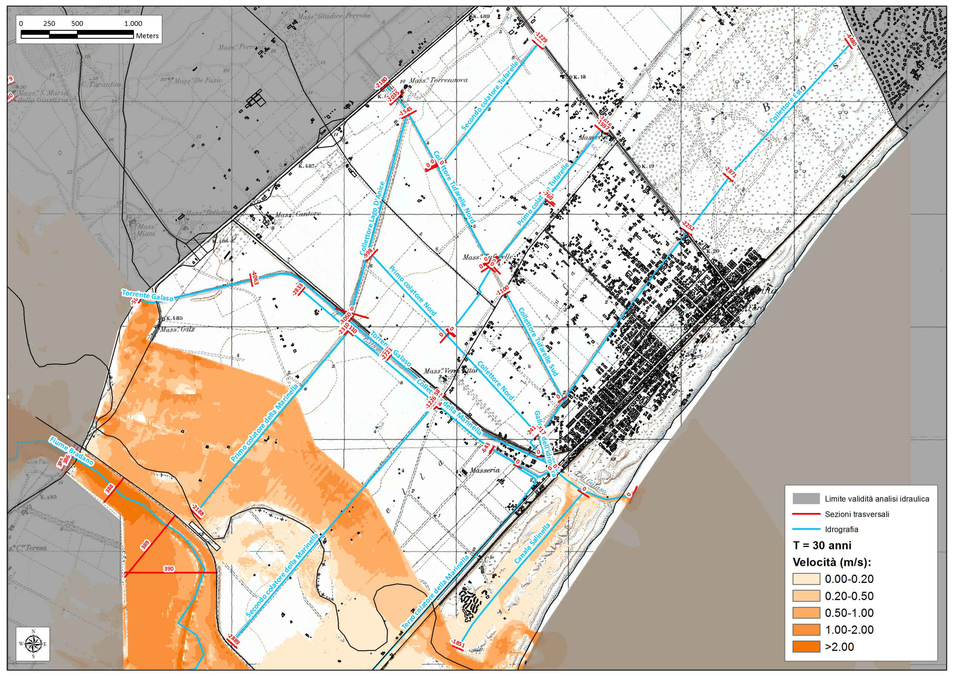

Planimetria dei tiranti idrici – Stato di progetto – T = 200 anni
(SCALA 1:25.000)

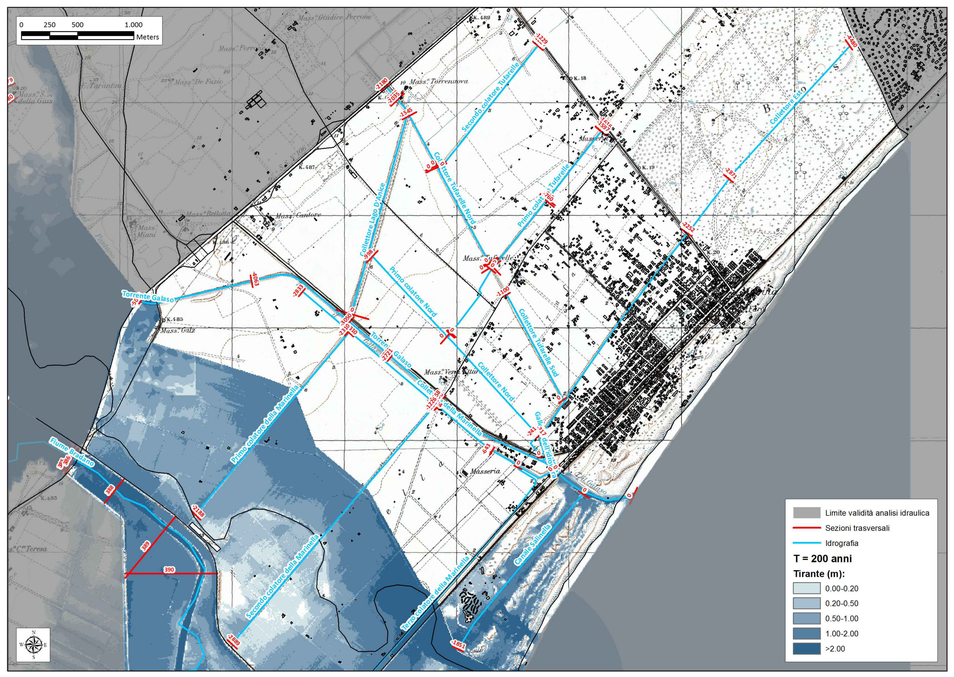

Planimetria del modulo velocità – Stato di progetto – T = 200 anni
(SCALA 1:25.000)

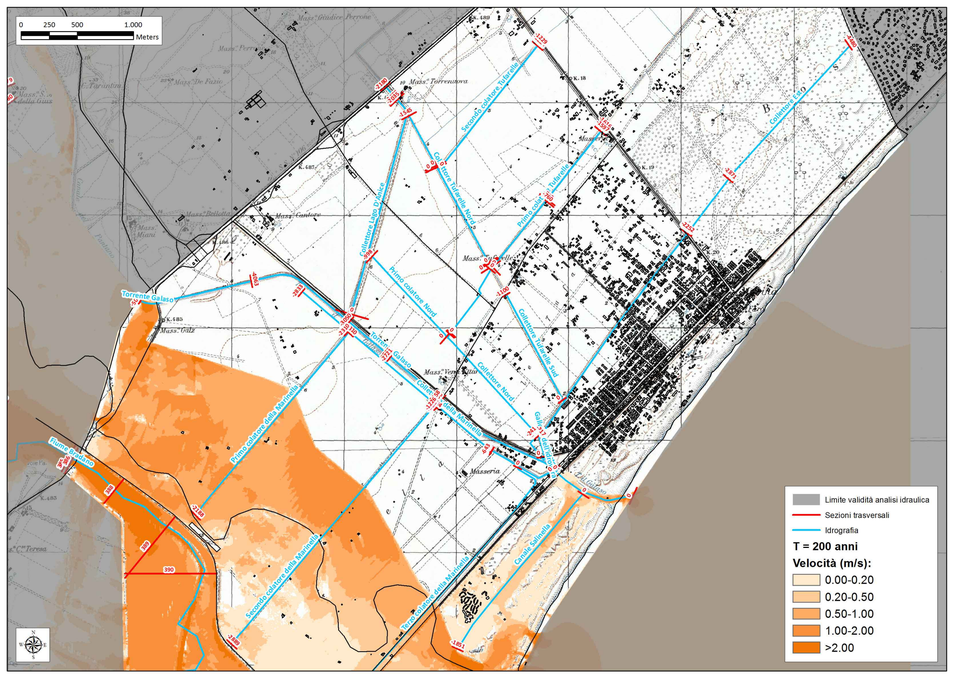

Planimetria dei tiranti idrici – Stato di progetto – T = 500 anni
(SCALA 1:25.000)

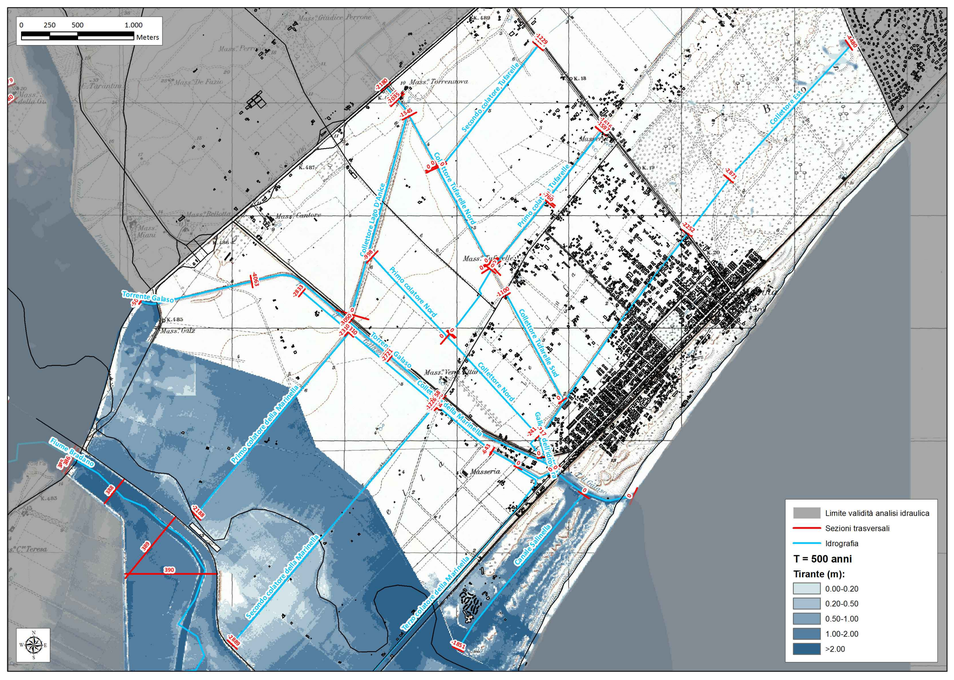

Planimetria del modulo velocità – Stato di progetto – T = 500 anni
(SCALA 1:25.000)

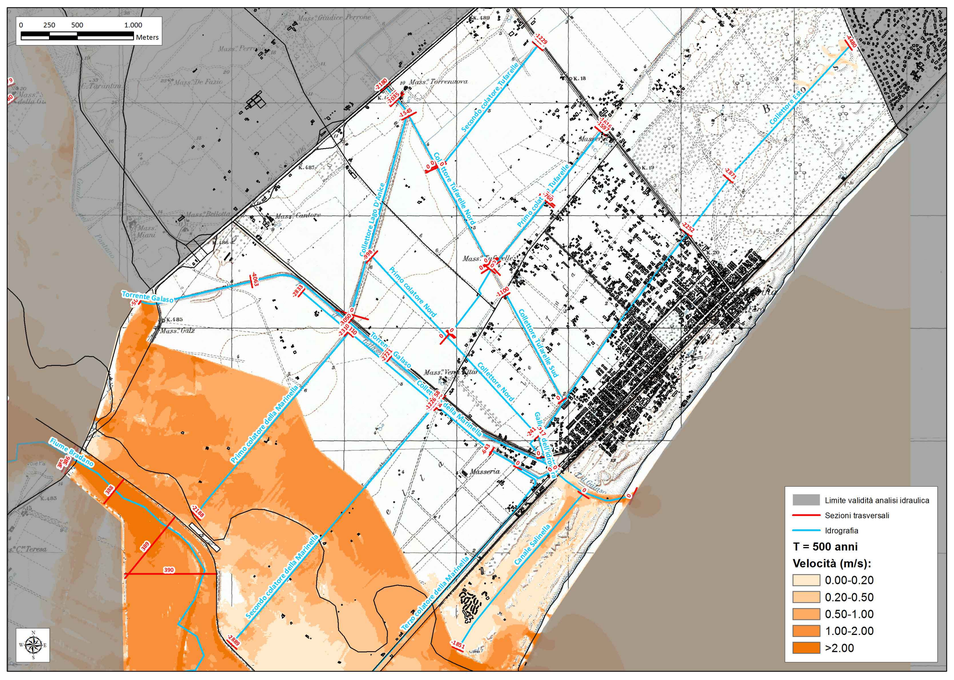

CITTÀ DI GINOSA

PROVINCIA DI TARANTO

STUDIO GEOLOGICO ED IDROGEOLOGICO DEL TERRITORIO DEL COMUNE DI GINOSA
(Prot. n° 14169 del 24.05.2017)

STUDIO IDRAULICO MARINA DI GINOSA

ARKE' Ingegneria s.r.l.
Via Imperatore Traiano n.4 - 70126 BARI

RESPONSABILE DEL PROCEDIMENTO
Responsabile Settore VI - Area LL.PP.
Ing. Giovanni ZIGRINO

Prof. Ing. Alberto Ferruccio PICCINNI
Ordine degli Ingegneri di Bari n. 7288

Dott. Ing. Gioacchino ANGARANO
Ordine degli Ingegneri di Bari n. 5970
(Direttore Tecnico)

Dott. Geol. Sergio Calabrese
Ordine dei Geologi della Puglia n.214

SCALA 1:25.000	CODICE ELABORATO	
DATA GENNAIO 2018	C3.4	**Planimetria output modellazione idraulica in seguito all'intervento di mitigazione**