



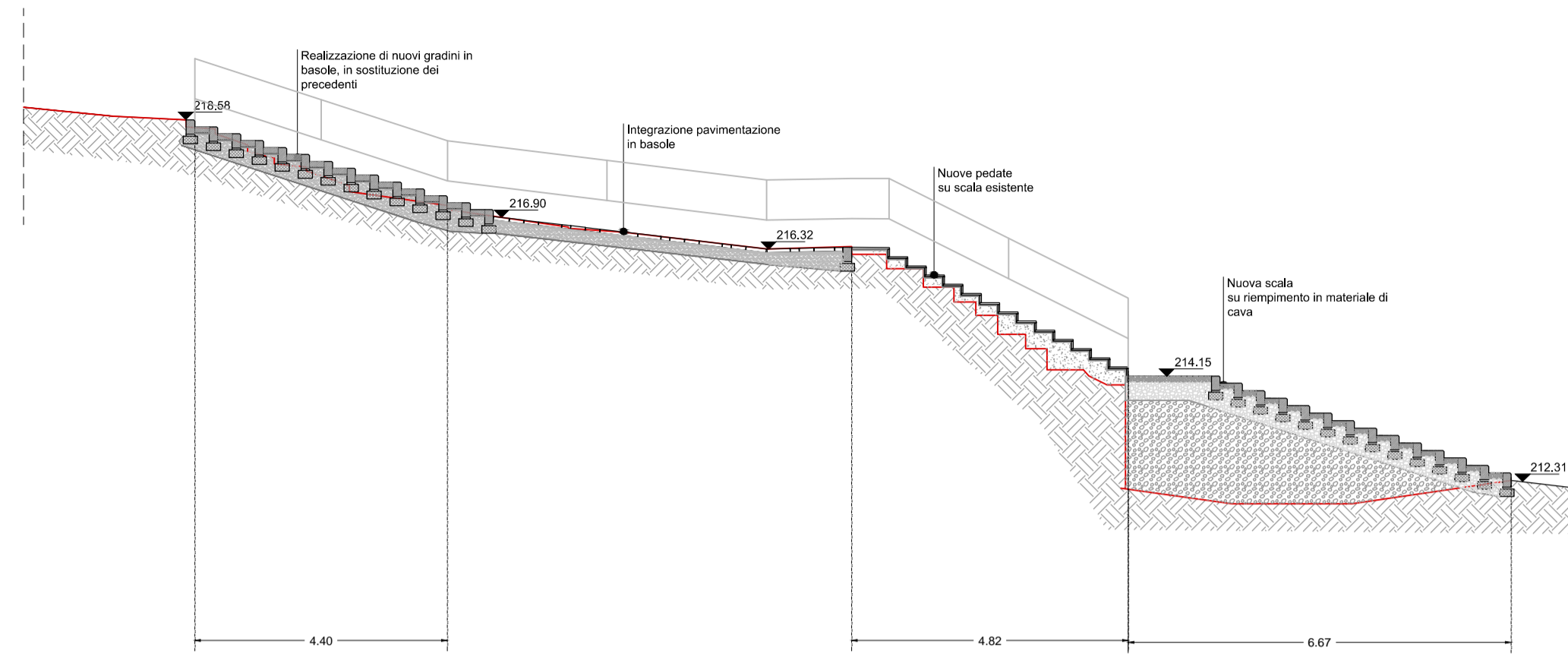
**Infrastrutture verdi
VALORIZZAZIONE DELLA
GRAVINA DEL CASALE**

POR PUGLIA 2014-20 - Asse VI - Azione 6.6 - Sub-Azione 6.6.a "Interventi per la tutela e valorizzazione di aree di attrazione naturale per Realizzazione di progetti di infrastrutture verdi"

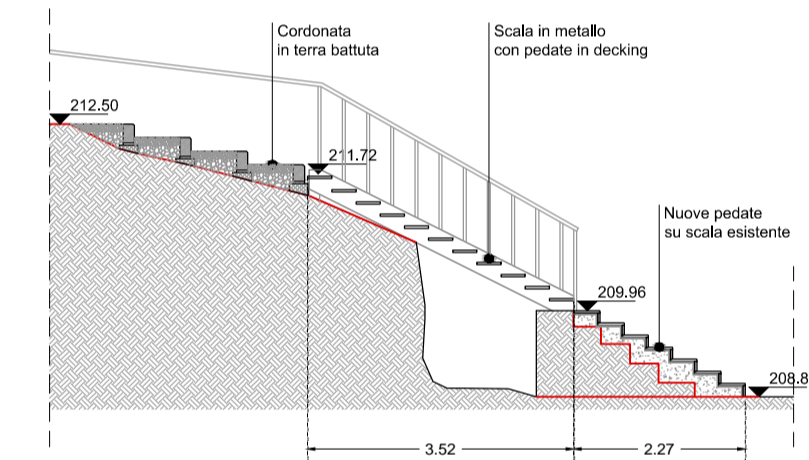
PROGETTO DEFINITIVO

COD. PRATICA	SCALA	DESCRIZIONE ELABORATO	ELABORATO
2019-0113-FP2	1:100	Sezioni via Noci, vico Merlo, scala Percorso Rupestre, scala via Matrice, via S.Giovanni	DA7b
RESPONSABILE DEL PROCEDIMENTO Ing. Giovanni Zigirino			
PROGETTAZIONE finepro s.r.l.			

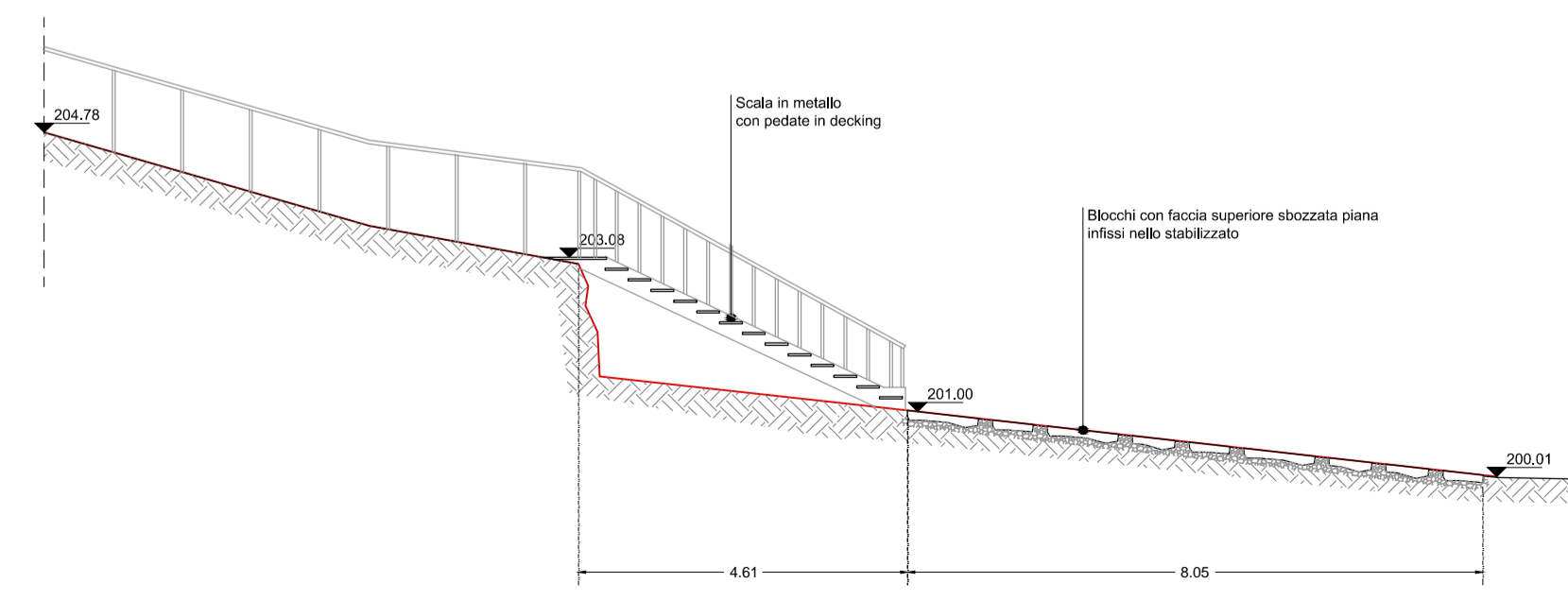
REV.	DATA	REDATTO	VERIFICATO	APPROVATO
00	08.11.2019			arch. Michele Sgobba




SEZIONE DD' - Via Noci




SEZIONE FF' - Scala Percorso rupestre



SEZIONE GG' - Scala percorso via Matrice



SEZIONE EE' - Vico Merlo



SEZIONE HH' - Via S. Giovanni