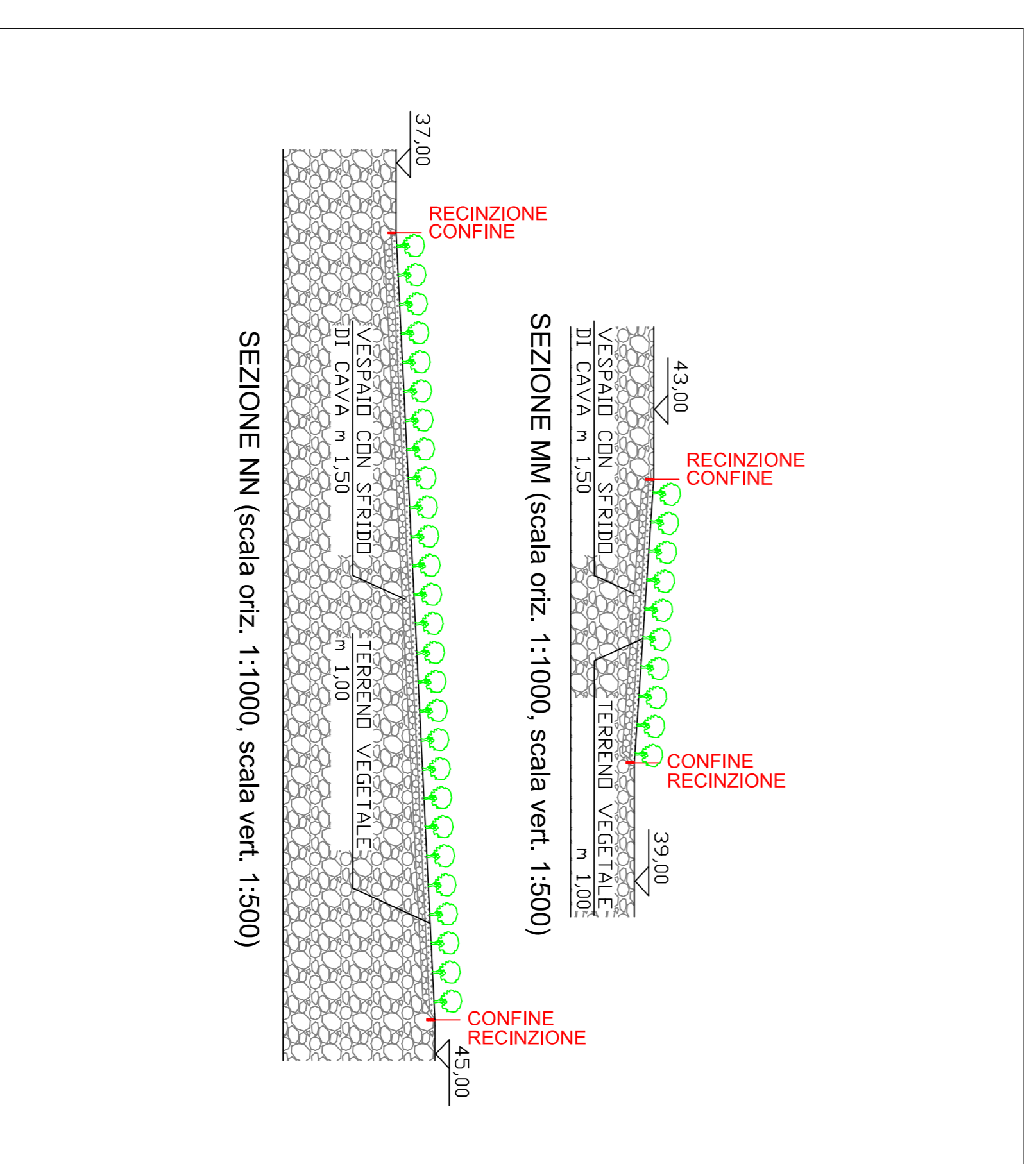
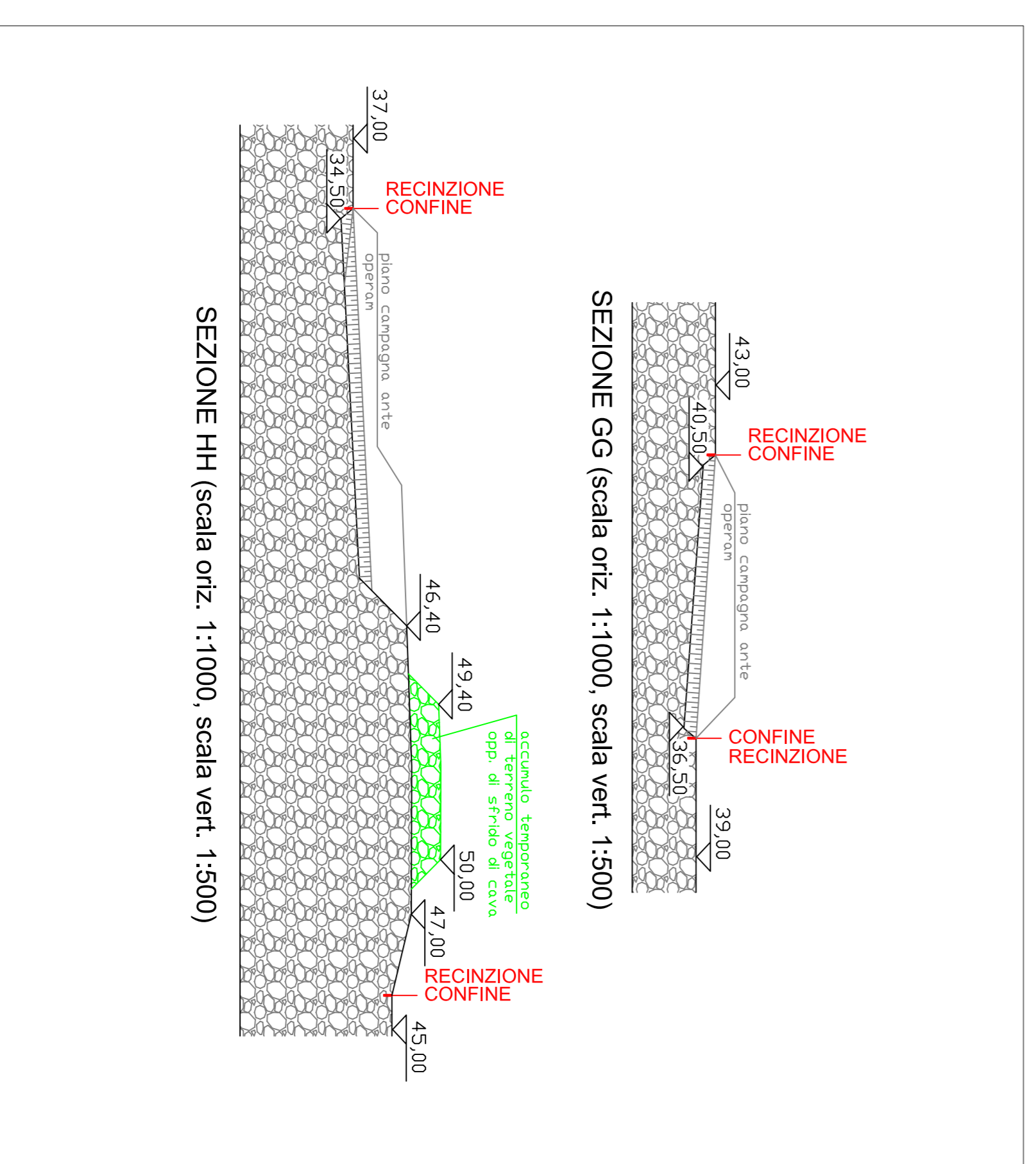
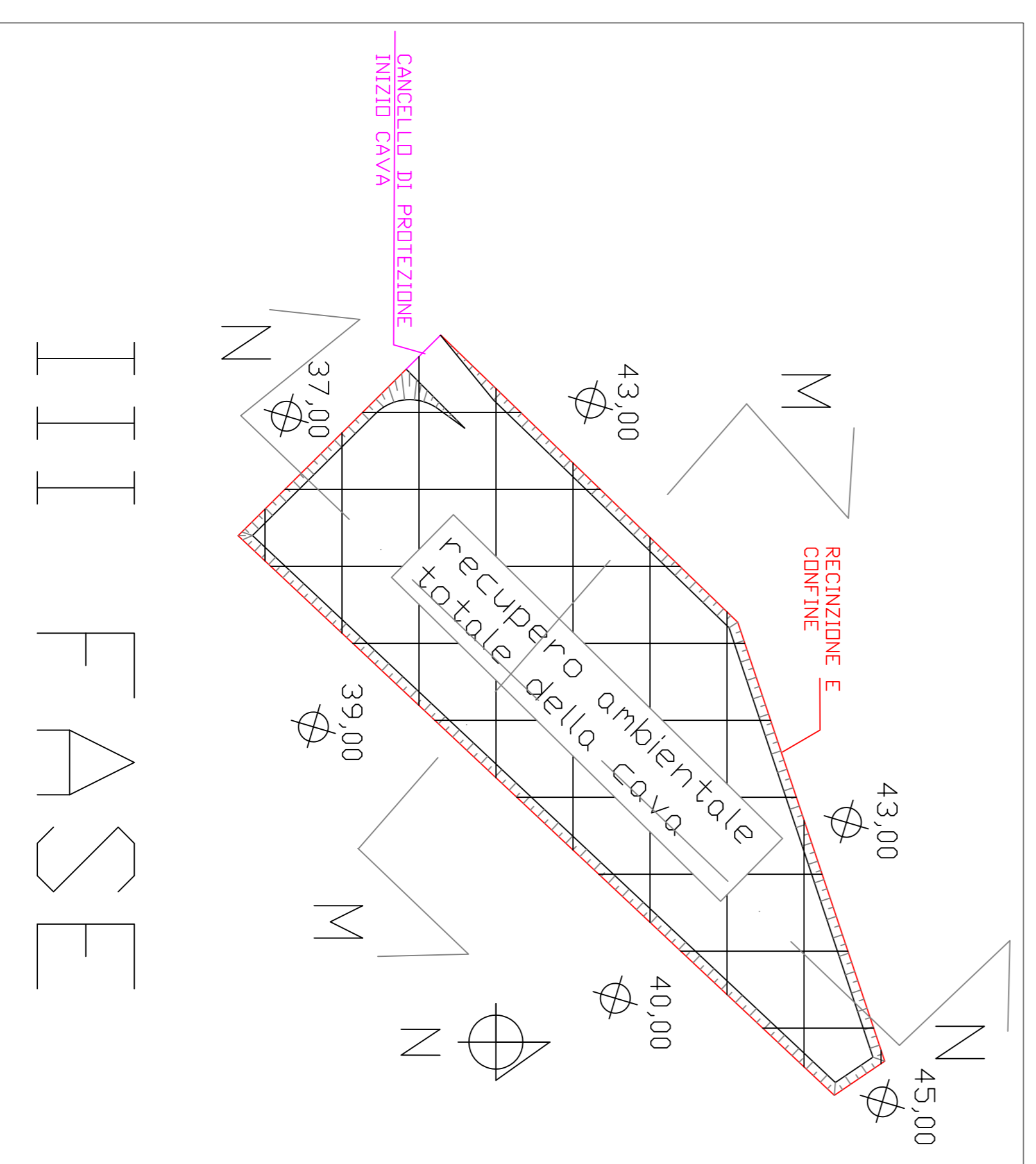


PLANIMETRIA COLTIVAZIONE (scala 1:1000)

PLANIMETRIA COLTIVAZIONE (scala 1:1000)



PLANIMETRIA COLTIVAZIONE (scala 1:1000)

STUDIO di GEOLOGIA IDROGEOLOGIA e GEOLOGIA-TECNICA

Dot. Antonio Tramonte

Studio-via P. Togliatti n. 4 - 74016 Massafra (TA) - tel. 099 8807079 cell. 349 6103296

COMUNE: GINOSA (TA) LOCALITA': GIRIFALCO

PROGETTO: NUOVA CAVA DI SABBIA E CHIAIA

DESCRIZIONE: PLANIMETRIE E SEZIONI DELLE FASI DI COLTIVAZIONE

SCALA: 1:1000 DATA: 22/09/2017 TAVOLA: 11

COMITENTE: ICB S.r.l. PROGETTISTA: dott. geol. Antonio Tramonte

