



Città di Ginosola

Provincia di Taranto



“CATASTO DELLE AREE PERCORSE DAL FUOCO” (CATASTO INCENDI)

LEGGE 21 novembre 2000, n.353 e ss.mm.ii.

“LEGGE - QUADRO IN MATERIA DI INCENDI BOSCHIVI”

-AGGIORNAMENTO - INCENDI ANNO 2019 -



<p><i>Data:</i> 10 dicembre 2019</p>	<p><i>Elaborati:</i></p> <ul style="list-style-type: none">• ELENCO DEGLI INCENDI CENSITI.• SCHEDA ANALITICA DI OGNI INCENDIO.• LISTA DELLE PARTICELLE INTERESSATE.• VISURE CATASTALI.• VISUALIZZAZIONE DELL'INCENDIO SU ORTOFOTO, SU ESTRATTO DI MAPPA ATTUALE, SOVAPPOSTO A ORTOFOTO E SU ESTRATTO DI MAPPA ATTUALE.• SCADENZARIO DEI VINCOLI.	<p>ANNO: 2019</p>
		<p>Tavola Unica</p>
		<p><i>Il Tecnico Incaricato</i> Dott. Agr. Raffaele Fanelli</p> 

ti trovi: **Catasto Incendi** > Consultazione delle aree percorse dal fuoco rilevate da CFS/CFR

Consultazione delle aree percorse dal fuoco rilevate da CFS/CFR

Selezionare il territorio di interesse specificando l'annualità per la quale consultare gli incendi

Regione: **PUGLIA**
Provincia: **TARANTO**
Comune: **GINOSA**
Anno: 2019 ▾

Ricerca

Selezionare l'incendio di interesse per conoscerne il dettaglio

ELENCO DEGLI INCENDI BOSCHIVI CENSITI NEL TERRITORIO DEL COMUNE DI GINOSA PER L'ANNO 2019

Progressivo	Località	Data Incendio	Data Rilievo CFS	Metodo di rilevamento	Strumenti usati per il rilievo	Superficie comunale interessata in HA	selezione
1	Canale danielle	03/07/2019	12/09/2019	Strumentale	GPS speditivi (precisione metrica)	06.29.25	<input type="radio"/>
2	Vallone della rita	03/07/2019	16/09/2019	Strumentale	GPS speditivi (precisione metrica)	06.77.26	<input type="radio"/>
3	C. cazzetta	07/07/2019	16/09/2019	Strumentale	GPS speditivi (precisione metrica)	07.26.59	<input type="radio"/>
4	C. perrone	07/08/2019	24/09/2019	Strumentale	GPS speditivi (precisione metrica)	03.42.09	<input type="radio"/>
5	Giovanettoni	09/08/2019	16/09/2019	Strumentale	GPS speditivi (precisione metrica)	02.67.07	<input type="radio"/>
6	Grottelle	18/08/2019	12/11/2019	Strumentale	GPS speditivi (precisione metrica)	00.04.62	<input type="radio"/>
7	C. paolicelli	19/07/2019	21/09/2019	Strumentale	GPS speditivi (precisione metrica)	01.24.57	<input type="radio"/>
8	Pilaccio	22/07/2019	08/10/2019	Strumentale	GPS speditivi (precisione metrica)	02.26.62	<input type="radio"/>
9	Passo di Giacobbe	26/06/2019	11/09/2019	Strumentale	GPS speditivi (precisione metrica)	00.89.51	<input type="radio"/>
10	Masseria Natile	26/06/2019	12/09/2019	Mista	GPS speditivi (precisione metrica)	06.35.49	<input type="radio"/>
11	Canale Giovanettoni	26/07/2019	24/09/2019	Strumentale	GPS speditivi (precisione metrica)	00.12.48	<input type="radio"/>
12	C. Biletto	30/07/2019	08/10/2019	Strumentale	GPS speditivi (precisione metrica)	01.06.15	<input type="radio"/>

Superficie totale del comune percorsa dal fuoco in ha

38.41.70


% di superficie comunale percorsa dal fuoco


0,20 %

ti trovi: **Catasto Incendi** > Consultazione delle aree percorse dal fuoco rilevate da CFS/CFR > Dettaglio

Consultazione delle aree percorse dal fuoco rilevate da CFS/CFR

Scheda Incendio

 SCHEDA ANALITICA INCENDIO BOSCHIVO			
Regione	PUGLIA	Data incendio	03/07/2019
Provincia	TARANTO	Data rilievo	12/09/2019
Comune	GINOSA	Metodo	Strumentale
Località		Strumento	GPS speditivi (precisione metrica)
Superficie boscata(ha)	04.51,34	Superficie non boscata(ha)	01.77,91
Superficie pascoliva(ha)		Superficie totale(ha)	06.29,25

 LISTA DELLE PARTICELLE CATASTALI PERCORSE INTERAMENTE O IN PARTE DALL'INCENDIO						
Codice nazionale	Foglio	Particella	Subalterno Allegato Sviluppo	Superficie particella incendiata in mq	Superficie totale particella in mq	
E036	44	00093	0	0	46	6073
E036	44	00094	0	0	0	0
E036	44	00101	0	0	14	13244
E036	44	00102	0	0	0	0
E036	44	00103	0	0	0	0
E036	44	00174	0	0	183	884
E036	63	00026	0	0	0	0
E036	63	00028	0	0	0	0
E036	63	00029	0	0	0	0
E036	63	00040	0	0	2312	4194
E036	63	00041	0	0	9666	10280
E036	63	00042	0	0	0	0
E036	63	00057	0	0	3096	5329
E036	63	00058	0	0	3962	3967
E036	63	00060	0	0	4	5467
E036	63	00062	0	0	1607	5544
E036	63	00064	0	0	0	0
E036	63	00065	0	0	2859	3919
E036	63	00066	0	0	460	6228
E036	63	00113	0	0	11	7504
E036	63	00115	0	0	0	0
E036	63	00120	0	0	0	0
E036	63	00122	0	0	0	0
E036	63	00169	0	0	170	317
E036	63	00170	0	0	0	0
E036	63	00171	0	0	1429	2031
E036	63	00180	0	0	2	7039

**Ministero delle Politiche Agricole Alimentari e Forestali**Corpo Forestale dello Stato
Rilevamento delle aree percorse dal fuoco

Regione	PUGLIA	Provincia	TARANTO
Comune	GINOSA		
Località	Canale daniele		

Data incendio 03/07/2019**Superficie boschiva percorsa dal fuoco (Ha)** 04.51.34**Superficie non boschiva percorsa dal fuoco (Ha)** 01.77.91**Di cui superficie pascoliva percorsa dal fuoco (Ha)****Totale superficie percorsa dal fuoco (Ha)** 06.29.25**Lista delle particelle interessate**

Codice Nazionale	Foglio	Particella	Sub	Allegato	Sviluppo	Superficie in mq	
						Percorsa	Totale
E036	44	00093		0	0	46	6073
E036	44	00094		0	0	0	0
E036	44	00101		0	0	14	13244
E036	44	00102		0	0	0	0
E036	44	00103		0	0	0	0
E036	44	00174		0	0	183	884
E036	63	00026		0	0	0	0
E036	63	00028		0	0	0	0
E036	63	00029		0	0	0	0
E036	63	00040		0	0	2312	4194
E036	63	00041		0	0	9666	10280
E036	63	00042		0	0	0	0
E036	63	00057		0	0	3096	5329
E036	63	00058		0	0	3962	3967
E036	63	00060		0	0	4	5467
E036	63	00062		0	0	1607	5544
E036	63	00064		0	0	0	0
E036	63	00065		0	0	2859	3919
E036	63	00066		0	0	460	6228
E036	63	00113		0	0	11	7504

La cartografia catastale di sfondo, messa a disposizione dall'Agenzia del Territorio, nelle zone non interessate da controlli agricoli comunitari può non essere aggiornata alla attualità oppure non essere digitalizzata (presenza dei soli centroidi particella) pertanto in taluni casi l'elenco delle particelle deve essere considerato indicativo e non esaustivo. Si invita quindi l'utente a visualizzare l'incendio su cartografia catastale per verificare in modo puntuale le particelle interessate e ricomprese nel perimetro. Per quanto riguarda i dati delle superfici indicati, sono stati desunti mediante rilievi (scala 1:2.000-1:5.000) effettuati con strumentazione speditiva a precisione metrica per finalità interne al servizio d'istituto e suscettibili di errori sia strumentali sia di carattere tecnico e pertanto, al fine della redazione del Catasto Incendi, tali superfici devono essere ricontrollate e verificate

**Ministero delle Politiche Agricole Alimentari e Forestali**Corpo Forestale dello Stato
Rilievo delle aree percorse dal fuoco

Regione PUGLIA **Provincia** TARANTO
Comune GINOSA
Località Canale daniele

Data incendio 03/07/2019**Superficie boschiva percorsa dal fuoco (Ha)** 04.51.34**Superficie non boschiva percorsa dal fuoco (Ha)** 01.77.91**Di cui superficie pascoliva percorsa dal fuoco (Ha)****Totale superficie percorsa dal fuoco (Ha)** 06.29.25

Lista delle particelle interessate

Codice Nazionale	Foglio	Particella	Sub	Allegato	Sviluppo	Superficie in mq	
						Percorsa	Totale
E036	63	00115		0	0	0	0
E036	63	00120		0	0	0	0
E036	63	00122		0	0	0	0
E036	63	00169		0	0	170	317
E036	63	00170		0	0	0	0
E036	63	00171		0	0	1429	2031
E036	63	00180		0	0	2	7039

La cartografia catastale di sfondo, messa a disposizione dall'Agenzia del Territorio, nelle zone non interessate da controlli agricoli comunitari può non essere aggiornata alla attualità oppure non essere digitalizzata (presenza dei soli centroidi particella) pertanto in taluni casi l'elenco delle particelle deve essere considerato indicativo e non esaustivo. Si invita quindi l'utente a visualizzare l'incendio su cartografia catastale per verificare in modo puntuale le particelle interessate e ricomprese nel perimetro. Per quanto riguarda i dati delle superfici indicati, sono stati desunti mediante rilievi (scala 1:2.000-1:5.000) effettuati con strumentazione speditiva a precisione metrica per finalità interne al servizio d'istituto e suscettibili di errori sia strumentali sia di carattere tecnico e pertanto, al fine della redazione del Catasto Incendi, tali superfici devono essere ricontrollate e verificate

Visura per immobile

Situazione degli atti informatizzati al 07/12/2019

Dati della richiesta	Comune di GINOSA (Codice: E036)		
	Provincia di TARANTO		
Catasto Terreni	Foglio: 44 Particella: 93		

Immobile

N.	DATI IDENTIFICATIVI		DATI CLASSAMENTO				DATI DERIVANTI DA				
	Foglio	Particella	Sub	Porz	Qualità Classe	Superficie(m ²) ha are ca		Deduz	Dominicale	Reddito	Agrario
1	44	93		AA	MANDORL ETO	17 89		Euro 4,16	Euro 3,70	Euro 7,96	Tabella di variazione del 12/12/2007 protocollo n. TA0306315 in atti dal 12/12/2007 TRASMISSIONE DATI AGEA AI SENSI DEL DL. 3.10.2006 N.262 (n. 35331.1/2007)
				AB	ULIVETO	44 01		Euro 4,55	Euro 7,96		
Notifica		Partita									
Annotazioni		variazione culturale eseguita ai sensi del dl 3.10.2006 n. 262, convertito con modificazioni nella legge 24.11.2006 n. 286 (anno 2007) - qualita' dichiarata o parificata a coltura presente nel quadro tariffario del comune									

INTESTATI

N.	COMUNE DI GINOSA	DATI ANAGRAFICI	CODICE FISCALE	DIRITTI E ONERI REALI
1	DELFINO Domenico nato a GINOSA il 26/09/1938		DLFDNC38P26E036K*	(4) Diritto del concedente Livellario

Unità immobiliari n. 1

Visura telematica esente per fini istituzionali

* Codice Fiscale Validato in Anagrafe Tributaria

Visura per immobile

Situazione degli atti informatizzati al 07/12/2019

Dati della richiesta	Comune di GINOSA (Codice: E036)
Catasto Terreni	Provincia di TARANTO
	Foglio: 44 Particella: 94

Immobile

N.	DATI IDENTIFICATIVI				DATI CLASSAMENTO				DATI DERIVANTI DA	
	Foglio	Particella	Sub	Porz	Qualità Classe	Superficie(m²) ha are ca	Deduz	Reddito		
1	44	94		-	PASC CESPUG 3	21 94		Dominicale Euro 1,93 L. 3.730	Agrario Euro 1,25 L. 2.413	Impianto meccanografico del 15/01/1978
Notifica						Partita		14736		

INTESTATI

N.	DATI ANAGRAFICI	CODICE FISCALE	DIRITTI E ONERI REALI
1	COMUNE DI GINOSA		(4) Diritto del concedente
2	DI TINCO Maria nata a GINOSA il 09/04/1929		Livellario

Unità immobiliari n. 1

Visura telematica esente per fini istituzionali



Direzione Provinciale di Taranto
Ufficio Provinciale - Territorio
Servizi Catastali

Data: 07/12/2019 - Ora: 07.53.28 Fine
Visura n.: T2414 Pag: 1

Visura per immobile

Situazione degli atti informatizzati al 07/12/2019

Dati della richiesta	Comune di GINOSA (Codice: E036)
	Provincia di TARANTO
Catasto Terreni	Foglio: 44 Particella: 101

Immobile

N.	DATI IDENTIFICATIVI			DATI CLASSAMENTO				DATI DERIVANTI DA		
	Foglio	Particella	Sub	Porz	Qualità Classe	Superficie(m²) ha are ca	Deduz		Reddito	
1	44	101		-	SEMINATIVO 4	1 32 57		Dominicale Euro 30,81 L. 59,657	Agrario Euro 30,81 L. 59,657	Impianto meccanografico del 15/01/1978
Notifica				Partita		13703				

INTESTATI

N.	DATI ANAGRAFICI	CODICE FISCALE	DIRITTI E ONERI REALI
1	COMUNE DI GINOSA		(4) Diritto del concedente
2	DI TINCO Maria;MAR PIRRAZZO nata a GINOSA il 01/05/1929	DTNMRA29E41E036M*	Livellario

Unità immobiliari n. 1

Visura telematica esente per fini istituzionali

* Codice Fiscale Validato in Anagrafe Tributaria



Direzione Provinciale di Taranto
Ufficio Provinciale - Territorio
Servizi Catastali

Data: 07/12/2019 - Ora: 07.54.15 Fine
Visura n.: T2432 Pag: 1

Visura per immobile

Situazione degli atti informatizzati al 07/12/2019

Dati della richiesta	Comune di GINOSA (Codice: E036)
	Provincia di TARANTO
Catasto Terreni	Foglio: 44 Particella: 102

Immobile

N.	DATI IDENTIFICATIVI		DATI CLASSAMENTO				DATI DERIVANTI DA		
	Foglio	Particella	Sub	Porz	Qualità Classe	Superficie(m²) ha are ca		Deduz	Reddito
1	44	102		-	PASC CESPUG 3	16 50		Agrario Euro 0,94 L. 1.815	Impianto meccanografico del 15/01/1978
Notifica				Partita					

INTESTATI

N.	DATI ANAGRAFICI	CODICE FISCALE	DIRITTI E ONERI REALI
1	COMUNE DI GINOSA		(4) Diritto del concedente
2	MADDALENA Angelantonio nato a LATERZA il 25/02/1924	MDDNLN24B25E469S*	(5) Enfiteusi per 1/5
3	MADDALENA Antonia nata a LATERZA il 10/03/1929	MDDNTN29C50E469D*	(5) Enfiteusi per 1/5
4	MADDALENA Domenico nato a LATERZA il 02/01/1932	MDDDC32A02E469E*	(5) Enfiteusi per 1/5
5	MADDALENA Elisa nata a LATERZA il 11/09/1925	MDDLSE25P51E469J*	(5) Enfiteusi per 1/5
6	MADDALENA Grazia Maria nata a LATERZA il 06/04/1935	MDDGZM35D46E469R*	(5) Enfiteusi per 1/5
DATI DERIVANTI DA			
		RETTIFICA DI INTESTAZIONE ALL'ATTUALITA' del 10/11/1973 protocollo n. TA0068886 in atti dal 31/10/2019 Registrazione: Sedic: CONSOLIDAMENTO DUSUFRUTTO (n. 8108.1/2019)	

Unità immobiliari n. 1

Visura telematica esente per fini istituzionali

* Codice Fiscale Validato in Anagrafe Tributaria



Direzione Provinciale di Taranto
Ufficio Provinciale - Territorio
Servizi Catastali

Data: 07/12/2019 - Ora: 07.54.57 Fine
Visura n.: T2446 Pag: 1

Visura per immobile

Situazione degli atti informatizzati al 07/12/2019

Dati della richiesta	Comune di GINOSA (Codice: E036)
	Provincia di TARANTO
Catasto Terreni	Foglio: 44 Particella: 103

Immobile

N.	DATI IDENTIFICATIVI			DATI CLASSAMENTO				DATI DERIVANTI DA		
	Foglio	Particella	Sub	Porz	Qualità Classe	Superficie(m²) ha are ca	Deduz		Reddito	
1	44	103		-	SEMINATIVO 5	55 74		Dominicale Euro 7,20 L. 13.935	Agrario Euro 12,95 L. 25.083	Impianto meccanografico del 15/01/1978
Notifica				Partita						

INTESTATI

N.	DATI ANAGRAFICI	CODICE FISCALE	DIRITTI E ONERI REALI
1	COMUNE DI GINOSA		(4) Diritto del concedente
2	MADDALENA Angelantonio nato a LATERZA il 25/02/1924	MDDNLN24B25E469S*	(5) Enfiteusi per 1/5
3	MADDALENA Antonia nata a LATERZA il 10/03/1929	MDDNTN29C50E469D*	(5) Enfiteusi per 1/5
4	MADDALENA Domenico nato a LATERZA il 02/01/1932	MDDDDNC32A02E469E*	(5) Enfiteusi per 1/5
5	MADDALENA Elisa nata a LATERZA il 11/09/1925	MDDLSE25P51E469J*	(5) Enfiteusi per 1/5
6	MADDALENA Grazia Maria nata a LATERZA il 06/04/1935	MDDGZM35D46E469R*	(5) Enfiteusi per 1/5
DATI DERIVANTI DA		RETTIFICA DI INTESTAZIONE ALL'ATTUALITA' del 10/11/1973 protocollo n. TA0068886 in atti dal 31/10/2019 Registrazione: Sedc: CONSOLIDAMENTO D'USUFRUTTO (n. 8108.1/2019)	

Unità immobiliari n. 1

Visura telematica esente per fini istituzionali

* Codice Fiscale Validato in Anagrafe Tributaria



Direzione Provinciale di Taranto
Ufficio Provinciale - Territorio
Servizi Catastali

Data: 07/12/2019 - Ora: 07.55.41 Fine
Visura n.: T2466 Pag: 1

Visura per immobile

Situazione degli atti informatizzati al 07/12/2019

Dati della richiesta	Comune di GINOSA (Codice: E036)
Catasto Terreni	Provincia di TARANTO
	Foglio: 44 Particella: 174

Immobile

N.	DATI IDENTIFICATIVI				DATI CLASSAMENTO				DATI DERIVANTI DA	
	Foglio	Particella	Sub	Porz	Qualità Classe	Superficie(m²) ha are ca	Deduz	Reddito		
1	44	174		-	PASCOLO 4	07 34		Agrario Euro 0,23	Euro 0,53	Tabella di variazione del 07/12/2012 protocollo n. TA0195800 in atti dal 07/12/2012 TRASMISSIONE DATI AGEA AI SENSI DEL DL. 3.10.2006 N.262 (n. 6052.1/2012)
Notifica										
Partita										
Annotazioni										
di stadio: VARIAZIONE CULTURALE ESEGUITA AI SENSI DEL DL. 3.10.2006 N. 262, CONVERTITO CON MODIFICAZIONI NELLA LEGGE 24.11.2006 N. 286 E SUCCESSIVE MODIFICAZIONI (ANNO 2012)										

INTESTATI

N.	DATI ANAGRAFICI	CODICE FISCALE	DIRITTI E ONERI REALI
1	COMUNE DI GINOSA con sede in GINOSA	80007530738*	(4) Diritto del concedente per 1/1
2	TRENTADUE Carmelo nato a GINOSA il 06/06/1977	TRNCML77H06E036F*	(5) Enfiteusi per 1/4
3	TRENTADUE Giovanni nato a CASTELLANETA il 24/06/1973	TRNGNN73H24C136C*	(5) Enfiteusi per 1/4
4	TRENTADUE Sandro nato a LATERZA il 27/10/1961	TRNSDR61R27E469U*	(5) Enfiteusi per 1/4
5	TRENTADUE Vito nato a LATERZA il 17/09/1967	TRNVTI67P17E469V*	(5) Enfiteusi per 1/4
DATI DERIVANTI DA			
DENUNZIA (NEI PASSAGGI PER CAUSA DI MORTE) del 09/03/2018 protocollo n. TA0031240 in atti dal 09/04/2018 Rogante: TRENTADUE Sede: LATERZA Registrazione: UU			
Sede: TARANTO Volume: 9990 n: 960 del 04/04/2018 DECESSO DI MATARRESE DOMENICHELLA (n. 3581.1/2018)			

Unità immobiliari n. 1

Visura telematica esente per fini istituzionali

* Codice Fiscale Validato in Anagrafe Tributaria



Direzione Provinciale di Taranto
Ufficio Provinciale - Territorio
Servizi Catastali

Data: 07/12/2019 - Ora: 07.56.53 Fine

Visura n.: T2493 Pag: 1

Visura per immobile

Situazione degli atti informatizzati al 07/12/2019

Dati della richiesta	Comune di GINOSA (Codice: E036)		
	Provincia di TARANTO		
Catasto Terreni	Foglio: 63 Particella: 26		

Immobile

N.	DATI IDENTIFICATIVI			DATI CLASSAMENTO			DATI DERIVANTI DA	
	Foglio	Particella	Sub	Porz	Qualità Classe	Superficie(m²) ha are ca		Deduz
1	63	26		-	PASC CESPUG 3	15 18		
	Domicinale Euro 1.33 L. 2.581			Agrario Euro 0.86 L. 1.670		Impianto meccanografico del 15/01/1978		

Notifica

INTESTATI

N.	DATI ANAGRAFICI		CODICE FISCALE	DIRITTI E ONERI REALI
1	BITETTI Antonietta nata a LATERZA il 31/08/1951		BTTNNT51M71E4691*	(1) Proprieta` per 3/9
2	CAFARO Angelo nato a LATERZA il 22/02/1976		CFRNGI76B22E469X*	(1) Proprieta` per 2/9
3	CAFARO Gesumina nata a LATERZA il 17/07/1971		CFRGMN71L57E469J*	(1) Proprieta` per 2/9
4	CAFARO Maria nata a LATERZA il 22/11/1972		CFRMRA72S62E469Q*	(1) Proprieta` per 2/9
DATI DERIVANTI DA				
DENUNZIA (NEL PASSAGGI PER CAUSA DI MORTE) del 01/06/2009 protocollo n. TA0072235 in atti dal 27/04/2010 Registrazione: UU Sede: TARANTO Volume: 9990 n: 1284 del 16/04/2010 SUCCESSIONE CAFARO PIETRO (n. 7121.2/2010)				

Unità immobiliari n. 1

Visura telematica esente per fini istituzionali

* Codice Fiscale Validato in Anagrafe Tributaria



Direzione Provinciale di Taranto
Ufficio Provinciale - Territorio
Servizi Catastali

Data: 07/12/2019 - Ora: 07.58.12 Fine
Visura n.: T2535 Pag: 1

Visura per immobile

Situazione degli atti informatizzati al 07/12/2019

Dati della richiesta	Comune di GINOSA (Codice: E036)
	Provincia di TARANTO
Catasto Terreni	Foglio: 63 Particella: 28

Immobile

N.	DATI IDENTIFICATIVI			DATI CLASSAMENTO				DATI DERIVANTI DA	
	Foglio	Particella	Sub	Porz	Qualità Classe	Superficie(m²) ha are ca	Deduz		Reddito
1	63	28		-	PASC CESPUG 3	04 73		Agrario Euro 0,27 L. 520	Impianto meccanografico del 15/01/1978
Notifica				Partita					

INTESTATO

N.	DATI ANAGRAFICI	CODICE FISCALE	DIRITTI E ONERI REALI
1	CEFALO Emanuele nato a LATERZA il 09/05/1936 VOLTURA D'UFFICIO del 02/05/1996 protocollo n. TA0056731 Voltura in atti dal 06/04/2006 Repertorio n.: 33864 Rogante: NOT. RINALDI Sede: TARANTO Registrazione: UR	CFLMNL36E09E469K*	(1) Proprieta` per 1000/1000
DATI DERIVANTI DA			
Sede: TARANTO n: 3636 del 22/05/1996 RETT. INTEST. XERR. UFF. DV. PROT.3259/96 (n. 7962.1/2006)			

Unità immobiliari n. 1

Visura telematica esente per fini istituzionali

* Codice Fiscale Validato in Anagrafe Tributaria



Direzione Provinciale di Taranto
Ufficio Provinciale - Territorio
Servizi Catastali

Data: 07/12/2019 - Ora: 07.58.58 Fine
Visura n.: T2552 Pag: 1

Visura per immobile

Situazione degli atti informatizzati al 07/12/2019

Dati della richiesta	Comune di GINOSA (Codice: E036)		
	Provincia di TARANTO		
Catasto Terreni	Foglio: 63 Particella: 29		

Immobile

N.	DATI IDENTIFICATIVI			DATI CLASSAMENTO			DATI DERIVANTI DA			
	Foglio	Particella	Sub	Porz	Qualità Classe	Superficie(m²) ha are ca		Deduz	Redditto	
1	63	29	-	-	SEMINATIVO 5	20 75		Dominicale Euro 2,68 L. 5.188	Agrario Euro 4,82 L. 9.338	Impianto meccanografico del 15/01/1978

Notifica

INTESTATO

N.	DATI ANAGRAFICI	DATI ANAGRAFICI	CODICE FISCALE	DIRITTI E ONERI REALI
1	CEFALO Emanuele nato a LATERZA il 09/05/1936		CFLMNL36E09E469K*	(1) Proprieta' per 1000/1000

DATI DERIVANTI DA

VOLTURA D'UFFICIO del 02/05/1996 protocollo n. TA00056731 Voltura in atti dal 06/04/2006 Repertorio n.: 33864 Rogante: NOT. RINALDI Sede: TARANTO Registrazione: UR
Sede: TARANTO n. 3636 del 22/05/1996 RETT. INTEST. XERR. UFF. DV. PROT.3259/96 (n. 7962.1/2006)

Unità immobiliari n. 1

Visura telematica esente per fini istituzionali

* Codice Fiscale Validato in Anagrafe Tributaria



Direzione Provinciale di Taranto
Ufficio Provinciale - Territorio
Servizi Catastali

Data: 07/12/2019 - Ora: 08.00.44 Fine

Visura n.: T2611 Pag: 1

Visura per immobile

Situazione degli atti informatizzati al 07/12/2019

Dati della richiesta	Comune di GINOSA (Codice: E036)	
Catasto Terreni	Provincia di TARANTO	
	Foglio: 63 Particella: 40	

Immobile

N.	DATI IDENTIFICATIVI			DATI CLASSAMENTO			DATI DERIVANTI DA	
	Foglio	Particella	Sub	Porz	Qualità Classe	Superficie(m ²) ha are ca		Deduz
1	63	40		-	PASC CESPUG 3	42 26		
Notifica				Partita		2993	Agrario Euro 2,40 L. 4.649 Impianto meccanografico del 15/01/1978	

INTESTATI

N.	DATI ANAGRAFICI		CODICE FISCALE	DIRITTI E ONERI REALI
1	COMUNE DI GINOSA			(4) Diritto del concedente
2	LECCESE Maria nata a GINOSA il 04/07/1922		LCCMRA22L44E036A*	Livellario

Unità immobiliari n. 1

Visura telematica esente per fini istituzionali

* Codice Fiscale Validato in Anagrafe Tributaria



Direzione Provinciale di Taranto
Ufficio Provinciale - Territorio
Servizi Catastali

Visura per immobile

Situazione degli atti informatizzati al 07/12/2019

Data: 07/12/2019 - Ora: 07.59.42 Fine

Visura n.: T2571 Pag: 1

Dati della richiesta	Comune di GINOSA (Codice: E036)
	Provincia di TARANTO
Catasto Terreni	Foglio: 63 Particella: 41

Immobile

N.	DATI IDENTIFICATIVI				DATI CLASSAMENTO				DATI DERIVANTI DA	
	Foglio	Particella	Sub	Porz	Qualità Classe	Superficie(m²) ha are ca	Deduz	Reddito		
1	63	41		-	PASCOLO ARB	1 03 23		Euro 10,66	Agrario Euro 5,33	Variazione del 20/04/2018 protocollo n. TA0090214 in atti dal 04/12/2018 TRASMISSIONE DATI AGEA AI SENSI DEL DL 3.10.2006 N. 262 (n. 4500.1/2018)
Notifica										
Annotazioni										
di stadio: Variazione colturale eseguita ai sensi del DI 3.10.2006 n. 262, convertito con modificazioni nella legge 24.11.2006 n. 286 e successive modificazioni (anno 2018) - Eseguita a seguito di dichiarazione resa il 20/04/2018 all'Organismo Pagatore AGEA con la domanda AGEA. ADU.2018.0140513 (Scheda validazione/fascicolo prot. n. AGEA. CAA4160.2018.0026354)										

INTESTATI

N.	COMUNE DI GINOSA	DATI ANAGRAFICI	CODICE FISCALE	DIRITTI E ONERI REALI
1				(4) Diritto del concedente
2	FIRENTE Michele nato a GINOSA il 30/04/1948		FRNMHL48D30E036L*	Livellario

Unità immobiliari n. 1

Visura telematica esente per fini istituzionali

* Codice Fiscale Validato in Anagrafe Tributaria



Direzione Provinciale di Taranto
Ufficio Provinciale - Territorio
Servizi Catastali

Data: 07/12/2019 - Ora: 08.01.25 Fine
Visura n.: T2630 Pag: 1

Visura per immobile

Situazione degli atti informatizzati al 07/12/2019

Dati della richiesta	Comune di GINOSA (Codice: E036)
	Provincia di TARANTO
Catasto Terreni	Foglio: 63 Particella: 42

Immobile

N.	DATI IDENTIFICATIVI			DATI CLASSAMENTO				DATI DERIVANTI DA	
	Foglio	Particella	Sub	Porz	Qualità Classe	Superficie(m ²) ha are ca	Deduz		Reddito
1	63	42		-	SEMINATIVO 5	88 02		Agrario Euro 20,46 L. 39,609	Impianto meccanografico del 15/01/1978
Notifica				Partita		1073			

INTESTATI

N.	DATI ANAGRAFICI	CODICE FISCALE	DIRITTI E ONERI REALI
1	CHIMIENTI Lucia;DI MICHELE MAR GIANNUZZI		Livellario
2	COMUNE DI GINOSA		(4) Diritto del concedente

Unità immobiliari n. 1

Visura telematica esente per fini istituzionali



Direzione Provinciale di Taranto
Ufficio Provinciale - Territorio
Servizi Catastali

Data: 07/12/2019 - Ora: 08.02.07 Fine
Visura n.: T2652 Pag: 1

Visura per immobile

Situazione degli atti informatizzati al 07/12/2019

Dati della richiesta	Comune di GINOSA (Codice: E036)	
Catasto Terreni	Provincia di TARANTO	
	Foglio: 63 Particella: 57	

Immobile

N.	DATI IDENTIFICATIVI			DATI CLASSAMENTO			DATI DERIVANTI DA			
	Foglio	Particella	Sub	Porz	Qualità Classe	Superficie(m²) ha are ca		Deduz	Reddito	
1	63	57		-	PASC CESPUG 3	53 88		Dominicale Euro 4,73 L. 9.160	Agrario Euro 3,06 L. 5.927	Impianto meccanografico del 15/01/1978

Notifica

INTESTATO

N.	DATI ANAGRAFICI	DATI ANAGRAFICI	CODICE FISCALE	DIRITTI E ONERI REALI
1	SOCIETA' AGRICOLA ALCOST S.R.L. con sede in GINOSA		02875500734*	(1) Proprieta' per 1/1

DATI DERIVANTI DA

ISTRUMENTO (ATTO PUBBLICO) del 28/02/2018 Nota presentata con Modello Unico in atti dal 06/03/2018 Repertorio n.: 3550 Rogante: MOBILIO NICOLA Sede: GINOSA
Registrazione: Sede: COMPRAVENDITA (n. 3325.2/2018)

Unità immobiliari n. 1

Visura telematica esente per fini istituzionali

* Codice Fiscale Validato in Anagrafe Tributaria



Direzione Provinciale di Taranto
Ufficio Provinciale - Territorio
Servizi Catastali

Data: 07/12/2019 - Ora: 08.02.57 Fine
Visura n.: T2677 Pag: 1

Visura per immobile

Situazione degli atti informatizzati al 07/12/2019

Dati della richiesta	Comune di GINOSA (Codice: E036)	
Catasto Terreni	Provincia di TARANTO	
	Foglio: 63 Particella: 58	

Immobile

N.	DATI IDENTIFICATIVI			DATI CLASSAMENTO			DATI DERIVANTI DA				
	Foglio	Particella	Sub	Porz	Qualità Classe	Superficie(m²) ha are ca		Deduz	Reddito	Dominicale	Agrario
1	63	58		-	SEMINATIVO 5	39 58			Euro 5,11 L. 9.895	Euro 9,20 L. 17.811	Impianto meccanografico del 15/01/1978

Notifica

INTESTATO

N.	DATI ANAGRAFICI	DATI ANAGRAFICI	CODICE FISCALE	DIRITTI E ONERI REALI
1	SOCIETA' AGRICOLA ALCOST S.R.L. con sede in GINOSA		02875500734*	(1) Proprieta' per 1/1

DATI DERIVANTI DA
ISTRUMENTO (ATTO PUBBLICO) del 28/02/2018 Nota presentata con Modello Unico in atti dal 06/03/2018 Repertorio n.: 3550 Rogante: MOBILIO NICOLA Sede: GINOSA
Registrazione: Sedc: COMPRAVENDITA (n. 3325.2/2018)

Unità immobiliari n. 1

Visura telematica esente per fini istituzionali

* Codice Fiscale Validato in Anagrafe Tributaria



Direzione Provinciale di Taranto
Ufficio Provinciale - Territorio
Servizi Catastali

Visura per immobile

Situazione degli atti informatizzati al 07/12/2019

Data: 07/12/2019 - Ora: 08.03.42 Fine
Visura n.: T2705 Pag: 1

Dati della richiesta	Comune di GINOSA (Codice: E036)	
	Provincia di TARANTO	
Catasto Terreni	Foglio: 63 Particella: 60	

Immobile

N.	DATI IDENTIFICATIVI			DATI CLASSAMENTO			DATI DERIVANTI DA	
	Foglio	Particella	Sub	Porz	Qualità Classe	Superficie(m²) ha are ca		Deduz
1	63	60	-	ULIVETO	3	53 44		Dedicato Euro 15,18 Agrario Euro 15,18
Tabella di variazione del 07/03/2007 protocollo n. TA0060839 in atti dal 07/03/2007 TRASMISSIONE DATI AI SENSI DEL DECRETO 262 DEL 3 OTTOBRE 2006 (n. 6523.1/2007)								
Notifica	Partita							
Annotazioni	variazione culturale ex d.l. n. 262/06 - qualità ` dichiarata o parificata a coltura presente nel quadro tariffario							

INTESTATI

N.	DATI ANAGRAFICI	DATI ANAGRAFICI	CODICE FISCALE	DIRITTI E ONERI REALI
1	COMUNE DI GINOSA con sede in GINOSA		80007530738*	(4) Diritto del concedente
2	LATERZA Antonio nato a GINOSA il 01/01/1968		LTRNTN68A01E0360*	(1) Proprieta`
DATI DERIVANTI DA				
ISTRUMENTO (ATTO PUBBLICO) del 20/03/1989 Voltura in atti dal 24/03/1992 Repertorio n.: 31921 Rogante: CARMINE SARNO Sede: GINOSA Registrazione: Sede: TARANTO n: 2935 del 28/03/1989 (n. 2181.1/1989)				

Unità immobiliari n. 1

Visura telematica esente per fini istituzionali

* Codice Fiscale Validato in Anagrafe Tributaria



Direzione Provinciale di Taranto
Ufficio Provinciale - Territorio
Servizi Catastali

Data: 07/12/2019 - Ora: 08.04.23 Fine
Visura n.: T2735 Pag: 1

Visura per immobile

Situazione degli atti informatizzati al 07/12/2019

Dati della richiesta	Comune di GINOSA (Codice: E036)
	Provincia di TARANTO
Catasto Terreni	Foglio: 63 Particella: 62

Immobile

N.	DATI IDENTIFICATIVI			DATI CLASSAMENTO				DATI DERIVANTI DA	
	Foglio	Particella	Sub	Porz	Qualità Classe	Superficie(m²) ha are ca	Deduz		Reddito
1	63	62		-	SEMINATIVO 5	55 15			Agrario Euro 12,82 L. 24.818
Notifica				Partita					

INTESTATO

N.	DATI ANAGRAFICI	CODICE FISCALE	DIRITTI E ONERI REALI
1	PASTORE Marco Luigi nato a GINOSA il 05/01/1940	PSTMCL40A05E036F*	(1) Proprieta` per 1/1
DATI DERIVANTI DA			
SENTENZA (ATTO DELL'AUTORITA' GIUDIZIARIA) del 28/02/2018 Trascrizione in atti dal 21/05/2018 Repertorio n.: 511 Rogante: TRIBUNALE DI TARANTO Sede: TARANTO			
Registrazione: Sede: DECRETO DI ACQUISTO PER USCAPIONE (Passaggi intermedi da esaminare) (n. 7286.1/2018)			

Unità immobiliari n. 1

Visura telematica esente per fini istituzionali

* Codice Fiscale Validato in Anagrafe Tributaria



Direzione Provinciale di Taranto
Ufficio Provinciale - Territorio
Servizi Catastali

Data: 07/12/2019 - Ora: 08.05.05 Fine
Visura n.: T2751 Pag: 1

Visura per immobile

Situazione degli atti informatizzati al 07/12/2019

Dati della richiesta	Comune di GINOSA (Codice: E036)	
	Provincia di TARANTO	
Catasto Terreni	Foglio: 63 Particella: 64	

Immobile

N.	DATI IDENTIFICATIVI		DATI CLASSAMENTO				DATI DERIVANTI DA	
	Foglio	Particella	Sub	Porz	Qualità Classe	Superficie(m²) ha are ca		Deduz
1	63	64	-	PASC	CESPUG 3	55 10		Agrario Euro 3,13 L. 9.367

Notifica

INTESTATI

N.	DATI ANAGRAFICI	CODICE FISCALE	DIRITTI E ONERI REALI
1	COMUNE DI GINOSA		(4) Diritto del concedente
2	VIZZIELLI Lucia nata a GINOSA il 07/01/1958	VZZLCU58A47E036E*	Livellario

DATI DERIVANTI DA
ISTRUMENTO (ATTO PUBBLICO) del 02/05/1992 Voltura in atti dal 15/09/1995 Repertorio n.: 8624 Rogante: MOBILIO PROSPERO Sede: GINOSA Registrazionc: UR Sede:
TARANTO n: 5057 del 08/05/1992 (n. 3626.7/1992)

Unità immobiliari n. 1

Visura telematica esente per fini istituzionali

* Codice Fiscale Validato in Anagrafe Tributaria



Direzione Provinciale di Taranto
Ufficio Provinciale - Territorio
Servizi Catastali

Data: 07/12/2019 - Ora: 08.05.55 Fine
Visura n.: T2773 Pag: 1

Visura per immobile

Situazione degli atti informatizzati al 07/12/2019

Dati della richiesta	Comune di GINOSA (Codice: E036)	
	Provincia di TARANTO	
Catasto Terreni	Foglio: 63 Particella: 65	

Immobile

N.	DATI IDENTIFICATIVI			DATI CLASSAMENTO				DATI DERIVANTI DA		
	Foglio	Particella	Sub	Porz	Qualità Classe	Superficie(m²) ha are ca	Deduz		Reddito	
1	63	65	-	-	PASCOLO 4	39 64		Dominicale Euro 2,87	Agrario Euro 1,23	Variazione del 30/04/2017 protocollo n. TA0123538 in atti dal 14/12/2017 TRASMISSIONE DATI AGEA AI SENSI DEL DL 3.10.2006 N. 262 (n. 4224.1/2017)
Notifica										
Annotazioni										
di stadio: Variazione culturale eseguita ai sensi del DI 3.10.2006 n. 262, convertito con modificazioni nella legge 24.11.2006 n. 286 e successive modificazioni (anno 2017) - Eseguita a seguito di dichiarazione resa il 30/04/2017 all'Organismo Pagatore AGEA con la domanda AGEA. ADU.2017.0104540 (Scheda validazione/fascicolo prot. n. AGEA. CAA1867.2017.0000986)										

INTESTATI

N.	DATI ANAGRAFICI	CODICE FISCALE	DIRITTI E ONERI REALI
1	CIRIOLA Maria nata a CITTIGLIO il 26/12/1945		Livellario per 1/2
2	COMUNE DI GINOSA		(4) Diritto del concedente
3	PASTORE Marco Luigi nato a GINOSA il 05/01/1940	PSTMCL40A05E036F*	Livellario per 1/2
DATI DERIVANTI DA			
ISTRUMENTO (ATTO PUBBLICO) del 08/09/1988 Voltura in atti dal 15/09/1995 Repertorio n.: 31419 Rogante: SARNO CARMINE Sede: GINOSA Registrazione: UR Sede: TARANTO n: 8422 del 20/09/1988 (n. 5349.1/1988)			

Unità immobiliari n. 1

Visura telematica esente per fini istituzionali

* Codice Fiscale Validato in Anagrafe Tributaria



Direzione Provinciale di Taranto
Ufficio Provinciale - Territorio
Servizi Catastali

Data: 07/12/2019 - Ora: 08.06.35 Fine

Visura n.: T2790 Pag: 1

Visura per immobile

Situazione degli atti informatizzati al 07/12/2019

Dati della richiesta	Comune di GINOSA (Codice: E036)	
	Provincia di TARANTO	
Catasto Terreni	Foglio: 63 Particella: 66	

Immobile

N.	DATI IDENTIFICATIVI			DATI CLASSAMENTO			DATI DERIVANTI DA			
	Foglio	Particella	Sub	Porz	Qualità Classe	Superficie(m ²) ha are ca		Deduz	Reddito	Agrario
1	63	66		-	SEMINATIVO 1	64 42			Euro 24,95	
Notifica				Partita						
Annotazioni		di studio: variazione di qualità d'ufficio per errata registrazione della variazione ta0051546/2019								

INTESTATI

N.	DATI ANAGRAFICI	CODICE FISCALE	DIRITTI E ONERI REALI
1	CALO' Antonietta nata a GINOSA il 14/09/1965	CLANNI65P54E036Z*	Livellario
2	COMUNE DI GINOSA		(4) Diritto del concedente
DATI DERIVANTI DA		ISTRUMENTO (ATTO PUBBLICO) del 29/12/1997 Voltura in atti dal 23/01/1998 Repertorio n.: 86621 Rogante: NOT. LEOGRANDE Sede: L'ATERZA Registrazione: UR Sede: TARANTO n: 169 del 09/01/1998 (n. 379.3/1998)	

Unità immobiliari n. 1

Visura telematica esente per fini istituzionali

* Codice Fiscale Validato in Anagrafe Tributaria



Direzione Provinciale di Taranto
Ufficio Provinciale - Territorio
Servizi Catastali

Visura per immobile

Situazione degli atti informatizzati al 07/12/2019

Data: 07/12/2019 - Ora: 08.07.18 Fine
Visura n.: T2810 Pag: 1

Dati della richiesta	Comune di GINOSA (Codice: E036)	
Catasto Terreni	Provincia di TARANTO	
	Foglio: 63 Particella: 113	

Immobile

N.	DATI IDENTIFICATIVI			DATI CLASSAMENTO				DATI DERIVANTI DA	
	Foglio	Particella	Sub	Porz	Qualità Classe	Superficie(m²) ha are ca	Deduz		Reddito
1	63	113		AA	PASCOLO ARB	00 14		Agrario Euro 0,01	Variazione del 14/06/2016 protocollo n. TA0115737 in atti dal 16/12/2016 TRASMISSIONE DATI AGEA AI SENSI DEL DL 3.10.2006 N. 262 (n. 7449.1/2016)
				AB	SEMINATIVO	76 51		Euro 17,78	
Notifica		Partita							
Annotazioni									
di stadio: Variazione culturale eseguita ai sensi del DL 3.10.2006 n. 262, convertito con modificazioni nella legge 24.11.2006 n. 286 e successive modificazioni (anno 2016) - Eseguita a seguito di dichiarazione resa il 14/06/2016 all'Organismo Pagatore AGEA con la domanda AGEA. ADU.2016.0903769 (Scheda validazione/fascicolo prot. n. AGEA. CAA5046.2016.0001842)									

INTESTATO

N.	DATI ANAGRAFICI		DIRITTI E ONERI REALI	
1	TRENTADUE Guglielmo nato a GINOSA il 30/08/1948		CODICE FISCALE	(1) Proprieta'
DATI DERIVANTI DA		ISTRUMENTO (ATTO PUBBLICO) del 22/02/1978 Voltura in atti dal 08/02/1986 Repertorio n.: 2876 Rogante: CARAVAGLIOS RAFFAE Sede: CASTELLANETA Registrazione: UR		
		Sede: TARANTO n: 3407 del 12/03/1979 (n. 259879)		

Unità immobiliari n. 1

Visura telematica esente per fini istituzionali

* Codice Fiscale Validato in Anagrafe Tributaria



Direzione Provinciale di Taranto
Ufficio Provinciale - Territorio
Servizi Catastali

Data: 07/12/2019 - Ora: 08.08.13 Fine

Visura n.: T2834 Pag: 1

Visura per immobile

Situazione degli atti informatizzati al 07/12/2019

Dati della richiesta	Comune di GINOSA (Codice: E036)	
Catasto Terreni	Provincia di TARANTO	
	Foglio: 63 Particella: 115	

Immobile

N.	DATI IDENTIFICATIVI			DATI CLASSAMENTO				DATI DERIVANTI DA	
	Foglio	Particella	Sub	Porz	Qualità Classe	Superficie(m ²) ha are ca	Deduz		Redditto
1	63	115		-	SEMINATIVO 5	43 10			
Notifica						Partita	2489		Impianto meccanografico del 15/01/1978

INTESTATO

N.	DATI ANAGRAFICI		CODICE FISCALE	DIRITTI E ONERI REALI
1	GATTI Francesco;DI GIUSEPPE nato a GINOSA il 12/09/1890			(1) Proprietà per 1000/1000

Unità immobiliari n. 1

Visura telematica esente per fini istituzionali



Direzione Provinciale di Taranto
Ufficio Provinciale - Territorio
Servizi Catastali

Data: 07/12/2019 - Ora: 08.08.59 Fine
Visura n.: T2880 Pag: 1

Visura per immobile

Situazione degli atti informatizzati al 07/12/2019

Dati della richiesta	Comune di GINOSA (Codice: E036)	
Catasto Terreni	Provincia di TARANTO	
	Foglio: 63 Particella: 120	

Immobile

N.	DATI IDENTIFICATIVI			DATI CLASSAMENTO				DATI DERIVANTI DA
	Foglio	Particella	Sub	Porz	Qualità Classe	Superficie(m ²) ha are ca	Deduz	
1	63	120		-	PASC CESPUG 3	09 22		
Notifica				Partita				
				Agrario				
				Euro 0,81				
				L. 1.567				
				Euro 0,52				
				L. 1.014				
								Impianto meccanografico del 15/01/1978

INTESTATI

N.	DATI ANAGRAFICI		CODICE FISCALE		DIRITTI E ONERI REALI		
1	COMUNE DI GINOSA				(4) Diritto del concedente		
2	DI TINCO Vito nato a GINOSA il 15/06/1933				Livellario		
DATI DERIVANTI DA		ISTRUMENTO (ATTO PUBBLICO) del 03/11/1977 Voltura in atti dal 08/02/1986 Repertorio n.: 61480 Rogante: LEOGRANDE RAFFAELE Sede: LATERZA Registrazione: UR Sede: TARANTO Volume: 1686 n: 524 del 14/11/1977 (n. 777977		DTNVTI33H15E036X*			

Unità immobiliari n. 1

Visura telematica esente per fini istituzionali

* Codice Fiscale Validato in Anagrafe Tributaria



Direzione Provinciale di Taranto
Ufficio Provinciale - Territorio
Servizi Catastali

Data: 07/12/2019 - Ora: 08.09.41 Fine
Visura n.: T2909 Pag: 1

Visura per immobile

Situazione degli atti informatizzati al 07/12/2019

Dati della richiesta	Comune di GINOSA (Codice: E036)	
	Provincia di TARANTO	
Catasto Terreni	Foglio: 63 Particella: 122	

Immobile

N.	DATI IDENTIFICATIVI			DATI CLASSAMENTO			DATI DERIVANTI DA	
	Foglio	Particella	Sub	Porz	Qualità Classe	Superficie(m²) ha are ca		Deduz
1	63	122	-	-	PASC CESPUG 3	09 38		
.Notifica						Partita	1409	
INTESTATI								

N.	DATI ANAGRAFICI	CODICE FISCALE	DIRITTI E ONERI REALI
1	COMUNE DI GINOSA		(4) Diritto del concedente
2	CRISTELLA Francesco nato a GINOSA il 18/02/1899	CRSFNC99B18E036E*	Livellario

Unità immobiliari n. 1

Visura telematica esente per fini istituzionali

* Codice Fiscale Validato in Anagrafe Tributaria



Direzione Provinciale di Taranto
Ufficio Provinciale - Territorio
Servizi Catastali

Data: 07/12/2019 - Ora: 08.10.22 Fine
Visura n.: T2943 Pag: 1

Visura per immobile

Situazione degli atti informatizzati al 07/12/2019

Dati della richiesta	Comune di GINOSA (Codice: E036)		
	Provincia di TARANTO		
Catasto Terreni	Foglio: 63 Particella: 169		

Immobile

N.	DATI IDENTIFICATIVI		DATI CLASSAMENTO				DATI DERIVANTI DA				
	Foglio	Particella	Sub	Porz	Qualità Classe	Superficie(m²) ha are ca		Deduz	Dominicale	Redditto	Agrario
1	63	169		AA	ULIVETO	3	00 21	Euro 0,06	Euro 0,06	Euro 0,06	Variazione del 15/05/2013 protocollo n. TA0149690 in atti dal 10/12/2013 TRASMISSIONE DATI AGEA AI SENSI DEL DL 3.10.2006 N.262 (n. 7507.1/2013)
				AB	VIGNETO	1	00 26	Euro 0,56	Euro 0,24	Euro 0,24	
				AC	PASC CESPUG	3	03 28	Euro 0,29	Euro 0,19	Euro 0,19	
Notifica		Partita									
Annotazioni		di stadio: VARIAZIONE CULTURALE ESEGUITA AI SENSI DEL DL 3.10.2006 N. 262, CONVERTITO CON MODIFICAZIONI NELLA LEGGE 24.11.2006 N. 286 E SUCCESSIVE MODIFICAZIONI (ANNO 2013)									

INTESTATI

N.	DATI ANAGRAFICI		CODICE FISCALE	DIRITTI E ONERI REALI
1	COMUNE DI GINOSA			(4) Diritto del concedente
2	MADDALENA Arcangelo nato a LATERZA il 18/10/1961		MDDRNG61R18E469Z*	(5) Enfiteusi per 1/1 bene personale
DATI DERIVANTI DA		ISTRUMENTO (ATTO PUBBLICO) del 21/05/2012 Nota presentata con Modello Unico in atti dal 19/06/2012 Repertorio n.: 252 Rogante: VENNERRI GIULIA MARIA Sede: MANDURIA Registrazione: Sede: DONAZIONE ACCETTATA (n. 10835.1/2012)		

Unità immobiliari n. 1

Visura telematica esente per fini istituzionali

* Codice Fiscale Validato in Anagrafe Tributaria



Direzione Provinciale di Taranto
Ufficio Provinciale - Territorio
Servizi Catastali

Data: 07/12/2019 - Ora: 08.11.33 Fine

Visura n.: T2994 Pag: 1

Visura per immobile

Situazione degli atti informatizzati al 07/12/2019

Dati della richiesta	Comune di GINOSA (Codice: E036)	
Catasto Terreni	Provincia di TARANTO	
	Foglio: 63 Particella: 170	

Immobile

N.	DATI IDENTIFICATIVI			DATI CLASSAMENTO			DATI DERIVANTI DA	
	Foglio	Particella	Sub	Porz	Qualità Classe	Superficie(m ²) ha are ca		Deduz
1	63	170		-	SEMINATIVO 5	20 90		
Notifica						Partita	11498	

INTESTATI

N.	DATI ANAGRAFICI	CODICE FISCALE	DIRITTI E ONERI REALI
1	COMUNE DI GINOSA		(4) Diritto del concedente
2	D'ANGELO Gennaro nato a GINOSA il 17/09/1934	DNGGNR34P17E036D*	Livellario

Unità immobiliari n. 1

Visura telematica esente per fini istituzionali

* Codice Fiscale Validato in Anagrafe Tributaria



Direzione Provinciale di Taranto
Ufficio Provinciale - Territorio
Servizi Catastali

Data: 07/12/2019 - Ora: 08.12.10 Fine
Visura n.: T3021 Pag: 1

Visura per immobile

Situazione degli atti informatizzati al 07/12/2019

Dati della richiesta	Comune di GINOSA (Codice: E036)	
	Provincia di TARANTO	
Catasto Terreni	Foglio: 63 Particella: 171	

Immobile

N.	DATI IDENTIFICATIVI		DATI CLASSAMENTO				DATI DERIVANTI DA			
	Foglio	Particella	Sub	Porz	Qualità Classe	Superficie(m²) ha are ca		Deduz	Dominicale	Redditto
1	63	171		AA	PASCOLO	4	12 62	Euro 0,91	Euro 0,39	
				AB	PASCOLO	2	08 28	Euro 0,86	Euro 0,43	
					ARB					
Partita										
Notifica										
Annotazioni	di stadio: Variazione culturale eseguita ai sensi del DI 3.10.2006 n. 262, convertito con modificazioni nella legge 24.11.2006 n. 286 e successive modificazioni (anno 2014) - Eseguita a seguito di dichiarazione resa il 13/05/2014 all'Organismo Pagatore AGEA con la domanda AGEA. ADU.2014.0484266 (Scheda validazione/fascicolo prot. n. AGEA. CAA.1867.2014.0000069)									

INTESTATI

N.	DATI ANAGRAFICI	CODICE FISCALE	DIRITTI E ONERI REALI
1	COMUNE DI GINOSA		(4) Diritto del concedente
2	MADDALENA Arcangelo nato a LATERZA il 18/10/1961	MDDRRNG61R18E469Z*	(5) Enfiteusi per 1/1 bene personale
DATI DERIVANTI DA			
ISTRUMENTO (ATTO PUBBLICO) del 21/05/2012 Nota presentata con Modello Unico in atti dal 19/06/2012 Repertorio n.: 252 Rogante: VENNERRI GIULIA MARIA Sede: MANDURIA Registrazione: Sede: DONAZIONE ACCETTATA (n. 10835.1/2012)			

Unità immobiliari n. 1

Visura telematica esente per fini istituzionali

* Codice Fiscale Validato in Anagrafe Tributaria



Direzione Provinciale di Taranto
Ufficio Provinciale - Territorio
Servizi Catastali

Data: 07/12/2019 - Ora: 08.12.48 Fine

Visura n.: T3043 Pag: 1

Visura per immobile

Situazione degli atti informatizzati al 07/12/2019

Dati della richiesta	Comune di GINOSA (Codice: E036)
Catasto Terreni	Provincia di TARANTO
	Foglio: 63 Particella: 180

Immobile

N.	DATI IDENTIFICATIVI			DATI CLASSAMENTO				DATI DERIVANTI DA			
	Foglio	Particella	Sub	Porz	Qualità Classe	Superficie(m²) ha are ca	Deduz		Reddito		
1	63	180		-	SEMINATIVO 4	72 50		Euro 16,85 L. 32.625	Euro 16,85 L. 32.625	Agrario	Impianto meccanografico del 15/01/1978
Partita											

INTESTATI

N.	DATI ANAGRAFICI	CODICE FISCALE	DIRITTI E ONERI REALI
1	PUPINO Anna nata a GINOSA il 20/03/1955	PPNNA55C60E036U*	(1) Proprieta` per 1/2
2	PUPINO Lucia Giustina nata a GINOSA il 11/03/1949	PPNLGS49C51E036D*	(1) Proprieta` per 1/2 bene personale
DATI DERIVANTI DA			
ISTRUMENTO (ATTO PUBBLICO) del 26/05/2014 Nota presentata con Modello Unico in atti dal 11/06/2014 Repertorio n.: 5377 Rogante: LECCESE ERMANNO Sede: PALAGIANO			
Registrazione: Sede: DIVISIONE (n. 9767.1/2014)			

Unità immobiliari n. 1

Visura telematica esente per fini istituzionali

* Codice Fiscale Validato in Anagrafe Tributaria

Comune:	Località:	Data incendio:	Data rilievo:	Rilevamento:	Strumenti GPS:	Ha A Ca	Dati rilevati da:	Prog.
Ginosa	Canale Daniele	03/07/2019	12/09/2019	Strumentale	GPS speditivi (precisione metrica)	6.29.25	C.F.S.	1



Visualizzazione dell'incendio su Ortofoto dell'anno 2016.



Visualizzazione dell'incendio su Estratto di Mappa attuale, sovrapposto a Ortofoto dell'anno 2016.




Visualizzazione dell'incendio su Estratto di Mappa -Dicembre 2019- .

ti trovi: Catasto Incendi > Consultazione delle aree percorse dal fuoco rilevate da CFS/CFR > Dettaglio

Consultazione delle aree percorse dal fuoco rilevate da CFS/CFR

Scheda Incendio

 SCHEDA ANALITICA INCENDIO BOSCHIVO			
Regione	PUGLIA	Data incendio	03/07/2019
Provincia	TARANTO	Data rilievo	16/09/2019
Comune	GINOSA	Metodo	Strumentale
Località		Strumento	GPS speditivi (precisione metrica)
Superficie boscata(ha)	02.40.02	Superficie non boscata(ha)	04.37.22
Superficie pascoliva(ha)		Superficie totale(ha)	06.77.26

 LISTA DELLE PARTICELLE CATASTALI PERCORSE INTERAMENTE O IN PARTE DALL'INCENDIO					
Codice nazionale	Foglio	Particella	Subalerno Allegato Sviluppo	Superficie particella incendiata in mq	Superficie totale particella in mq
E036	113	00140	0	141	7439
E036	113	00158	0	1	8350
E036	113	00159	0	15635	28506
E036	113	00161	0	6752	7421
E036	113	00283	0	50	7791
E036	113	00284	0	2622	7535
E036	113	00293	0	272	7446
E036	113	00346	0	0	0
E036	113	00397	0	0	0
E036	113	00440	0	625	6994
E036	113	00441	0	457	7510
E036	113	00442	0	409	7686
E036	114	00017	0	17364	50760

**Ministero delle Politiche Agricole Alimentari e Forestali**Corpo Forestale dello Stato
Rilievo delle aree percorse dal fuoco

Regione	PUGLIA	Provincia	TARANTO
Comune	GINOSA		
Località	Vallone della rita		

Data incendio 03/07/2019**Superficie boschiva percorsa dal fuoco (Ha)** 02.40.02**Superficie non boschiva percorsa dal fuoco (Ha)** 04.37.22**Di cui superficie pascoliva percorsa dal fuoco (Ha)****Totale superficie percorsa dal fuoco (Ha)** 06.77.26**Lista delle particelle interessate**

Codice Nazionale	Foglio	Particella	Sub	Allegato	Sviluppo	Superficie in mq	
						Percorsa	Totale
E036	113	00140		0	0	141	7439
E036	113	00158		0	0	1	8350
E036	113	00159		0	0	15635	28506
E036	113	00161		0	0	6752	7421
E036	113	00283		0	0	50	7791
E036	113	00284		0	0	2622	7535
E036	113	00293		0	0	272	7446
E036	113	00346		0	0	0	0
E036	113	00397		0	0	0	0
E036	113	00440		0	0	625	6994
E036	113	00441		0	0	457	7510
E036	113	00442		0	0	409	7686
E036	114	00017		0	0	17364	50760

La cartografia catastale di sfondo, messa a disposizione dall'Agenzia del Territorio, nelle zone non interessate da controlli agricoli comunitari può non essere aggiornata alla attualità oppure non essere digitalizzata (presenza dei soli centroidi particella) pertanto in taluni casi l'elenco delle particelle deve essere considerato indicativo e non esaustivo. Si invita quindi l'utente a visualizzare l'incendio su cartografia catastale per verificare in modo puntuale le particelle interessate e ricomprese nel perimetro. Per quanto riguarda i dati delle superfici indicati, sono stati desunti mediante rilievi (scala 1:2.000-1:5.000) effettuati con strumentazione speditiva a precisione metrica per finalità interne al servizio d'istituto e suscettibili di errori sia strumentali sia di carattere tecnico e pertanto, al fine della redazione del Catasto Incendi, tali superfici devono essere ricontrollate e verificate



Direzione Provinciale di Taranto
Ufficio Provinciale - Territorio
Servizi Catastali

Data: 07/12/2019 - Ora: 08.24.24 Fine
Visura n.: T3519 Pag: 1

Visura per immobile

Situazione degli atti informatizzati al 07/12/2019

Dati della richiesta	Comune di GINOSA (Codice: E036)
Catasto Terreni	Provincia di TARANTO Foglio: 113 Particella: 140

Immobile

N.	DATI IDENTIFICATIVI			DATI CLASSAMENTO				DATI DERIVANTI DA	
	Foglio	Particella	Sub	Porz	Qualità Classe	Superficie(m²) ha are ca	Deduz		Redditto
1	113	140		AA	ULIVETO 1	53 00		Domiciliare Euro 27,37 Agrario Euro 19,16	Tabella di variazione del 08/03/2007 protocollo n. TA0063479 in atti dal 08/03/2007 TRASMISSIONE DATI AI SENSI DEL DECRETO 262 DEL 3 OTTOBRE 2006 (n. 7825.1/2007)
				AB	PASCOLO ARB	20 10		Euro 2,08 Euro 1,04	

Notifica

Annotazioni

variazione culturale ex d.l. n. 262/06 - qualità dichiarata o parificata a coltura presente nel quadro tariffario

INTESTATO

N.	DATI ANAGRAFICI	CODICE FISCALE	DIRITTI E ONERI REALI
1	RANALDO Angela nata a GINOSA il 14/08/1946	RNLNGL46M54E036E*	(1) Proprieta'

DATI DERIVANTI DA DENUNZIA (NEI PASSAGGI PER CAUSA DI MORTE) del 10/07/1985 in atti dal 15/09/1995 Registrazione: UR Sede: TARANTO Volume: 774 n. 74 del 14/05/1986 (n. 2601.5/1986)

Unità immobiliari n. 1

Visura telematica esente per fini istituzionali

* Codice Fiscale Validato in Anagrafe Tributaria



Direzione Provinciale di Taranto
Ufficio Provinciale - Territorio
Servizi Catastali

Data: 07/12/2019 - Ora: 08.25.28 Fine
Visura n.: T3576 Pag: 1

Visura per immobile

Situazione degli atti informatizzati al 07/12/2019

Dati della richiesta	Comune di GINOSA (Codice: E036)
	Provincia di TARANTO
Catasto Terreni	Foglio: 113 Particella: 158

Immobile

N.	DATI IDENTIFICATIVI			DATI CLASSAMENTO			DATI DERIVANTI DA				
	Foglio	Particella	Sub	Porz	Qualità Classe	Superficie(m²) ha are ca		Deduz	Dominicale	Redditto	Agrario
1	113	158		-	VIGNETO 1	82 90		Euro 179,82		Euro 77,07	Tabella di variazione del 13/02/1996 protocollo n. 87386 in atti dal 22/05/2002 VARIAZIONE DI COLTURA (n. 2354.1/1996)
Notifica		TA0169232/2004		Partita							
Annotazioni		variazione di qualità' su dichiarazione di parte									

INTESTATO

N.	DATI ANAGRAFICI	DATI ANAGRAFICI	CODICE FISCALE	DIRITTI E ONERI REALI
1	CLEMENTE Girolamo nato a GINOSA il 14/06/1956		CLMGLM56H14E036V*	(1) Proprietà per 1000/1000
DATI DERIVANTI DA		ISTRUMENTO (ATTO PUBBLICO) del 28/01/1992 Voltura in atti dal 15/09/1995 Repertorio n.: 8456 Rogante: MOBILIO PROSPERO Sede: GINOSA Registrazione: UR Sede: TARANTO n: 2234 del 04/02/1992 (n. 1697.1/1992)		

Unità immobiliari n. 1

Visura telematica esente per fini istituzionali

* Codice Fiscale Validato in Anagrafe Tributaria



Direzione Provinciale di Taranto
Ufficio Provinciale - Territorio
Servizi Catastali

Data: 07/12/2019 - Ora: 08.26.28 Fine
Visura n.: T3637 Pag: 1

Visura per immobile

Situazione degli atti informatizzati al 07/12/2019

Dati della richiesta	Comune di GINOSA (Codice: E036)
Catasto Terreni	Provincia di TARANTO
	Foglio: 113 Particella: 159

Immobile

N.	DATI IDENTIFICATIVI			DATI CLASSAMENTO				DATI DERIVANTI DA	
	Foglio	Particella	Sub	Porz	Qualità Classe	Superficie(m²) ha are ca	Deduz		Reddit
1	113	159		AA	ULIVETO 1	2 55 00		Domicile Euro 131,70 Agrario Euro 92,19	Tabella di variazione del 08/03/2007 protocollo n. TA0063485 in atti dal 08/03/2007 TRASMISSIONE DATI AI SENSI DEL DECRETO 262 DEL 3 OTTOBRE 2006 (n. 7831.1/2007)
				AB	PASCOLO ARB 2	34 45		Euro 3,56 Euro 1,78	

Notifica

Annotazioni

INTESTATO

variazione culturale ex d.l. n. 262/06 - qualità dichiarata o parificata a coltura presente nel quadro tariffario	
N.	DATI ANAGRAFICI
1	CASTRIA Maria nata a GINOSA il 20/10/1926
	CODICE FISCALE CSTMRA26R60E036C*
	DIRITTI E ONERI REALI (1) Proprieta per 1000/1000

Unità immobiliari n. 1

Visura telematica esente per fini istituzionali

* Codice Fiscale Validato in Anagrafe Tributaria



Direzione Provinciale di Taranto
Ufficio Provinciale - Territorio
Servizi Catastali

Visura per immobile

Situazione degli atti informatizzati al 07/12/2019

Data: 07/12/2019 - Ora: 08.27.24 Fine

Visura n.: T3674 Pag: 1

Dati della richiesta	Comune di GINOSA (Codice: E036)	
Catasto Terreni	Provincia di TARANTO	
	Foglio: 113 Particella: 161	

Immobile

N.	DATI IDENTIFICATIVI		DATI CLASSAMENTO				DATI DERIVANTI DA			
	Foglio	Particella	Sub	Porz	Qualità Classe	Superficie(m ²) ha are ca		Deduz	Dominicale	Reddito
1	113	161		AA	ULIVETO	1	20 00	Euro 10,33	Euro 7,23	Tabella di variazione del 08/03/2007 protocollo n. TA0063487 in atti dal 08/03/2007 TRASMISSIONE DATI AI SENSI DEL DECRETO 262 DEL 3 OTTOBRE 2006 (n. 7833.1/2007)
				AB	PASCOLO ARB	2	57 05	Euro 5,89	Euro 2,95	

Notifica

variazione culturale ex d.l. n. 262/06 - qualità ` dichiarata o parificata a coltura presente nel quadro tariffario

Annotazioni

INTESTATO

N.	DATI ANAGRAFICI		DATI ANAGRAFICI		CODICE FISCALE	
1	MALVANI Nicola nato a GINOSA il 18/05/1959				MLVNL59E18E036M*	
DATI DERIVANTI DA						
ISTRUMENTO (ATTO PUBBLICO) del 31/08/1979 Voltura in atti dal 08/02/1986 Repertorio n.: 3826 Rogante: CARAVAGLIOS RAFFAE Sede: CASTELLANETA Registrazione: UR			Sede: TARANTO n: 10745 del 14/09/1979 (n. 675579)			

Unità immobiliari n. 1

Visura telematica esente per fini istituzionali

* Codice Fiscale Validato in Anagrafe Tributaria



Direzione Provinciale di Taranto
Ufficio Provinciale - Territorio
Servizi Catastali

Data: 07/12/2019 - Ora: 08.28.21 Fine
Visura n.: T3714 Pag: 1

Visura per immobile

Situazione degli atti informatizzati al 07/12/2019

Dati della richiesta	Comune di GINOSA (Codice: E036)		
	Provincia di TARANTO		
Catasto Terreni	Foglio: 113 Particella: 283		

Immobile

N.	DATI IDENTIFICATIVI		DATI CLASSAMENTO				DATI DERIVANTI DA				
	Foglio	Particella	Sub	Porz	Qualità Classe	Superficie(m²) ha are ca		Deduz	Dominicale	Redditto	Agrario
1	113	283		AA	ULIVETO	1	41 00	Euro 21,17	Euro 14,82		Tabella di variazione del 08/03/2007 protocollo n. TA0063514 in atti dal 08/03/2007 TRASMISSIONE DATI AI SENSI DEL DECRETO 262 DEL 3 OTTOBRE 2006 (n. 7855.1/2007)
				AB	PASCOLO ARB	2	36 05	Euro 3,72	Euro 1,86		

Notifica

Annotazioni

INTESTATO

N.	DATI ANAGRAFICI		CODICE FISCALE	DIRITTI E ONERI REALI
1	SANGIORGIO Francesco nato a CASTELLANETA il 10/04/1978		SNGFNC78D10C136R*	(1) Proprieta' per 1000/1000
DATI DERIVANTI DA				
[ISTRUMENTO (ATTO PUBBLICO) del 17/12/2002 protocollo n. 9767 Voltura in atti dal 20/01/2003 Repertorio n.: 95117 Rogante: NOT CALVI Sede: CASTELLANETA				
Registrazione: PU Sede: TARANTO n: 146 del 07/01/2003 COMPRAVENDITA (n. 629.1/2003)				

Unità immobiliari n. 1

Visura telematica esente per fini istituzionali

* Codice Fiscale Validato in Anagrafe Tributaria



Direzione Provinciale di Taranto
Ufficio Provinciale - Territorio
Servizi Catastali

Data: 07/12/2019 - Ora: 08.29.01 Fine

Visura n.: T3741 Pag: 1

Visura per immobile

Situazione degli atti informatizzati al 07/12/2019

Dati della richiesta	Comune di GINOSA (Codice: E036)
Catasto Terreni	Provincia di TARANTO Foglio: 113 Particella: 284

Immobile

N.	DATI IDENTIFICATIVI		DATI CLASSAMENTO				DATI DERIVANTI DA				
	Foglio	Particella	Sub	Porz	Qualità Classe	Superficie(m²) ha are ca		Deduz	Dominicale	Reddito	Agrario
1	113	284		AA	ULIVETO	1	03 00		Euro 1,55	Euro 1,08	Tabella di variazione del 08/03/2007 protocollo n. TA0063515 in atti dal 08/03/2007 TRASMISSIONE DATI AI SENSI DEL DECRETO 262 DEL 3 OTTOBRE 2006 (n. 7856.1/2007)
				AB	PASCOLO ARB	2	74 06		Euro 7,65	Euro 3,82	

Notifica

Annotazioni

INTESTATO

variazione culturale ex d.l. n. 262/06 - qualità dichiarata o parificata a coltura presente nel quadro tariffario	
N.	DATI ANAGRAFICI
1	LOVECCHIO Isabella nata a GINOSA il 15/02/1965
DATI DERIVANTI DA	DATI ANAGRAFICI
	ISTRUMENTO (ATTO PUBBLICO) del 20/03/2012 Nota presentata con Modello Unico in atti dal 29/03/2012 Repertorio n.: 37155 Rogante: MOBILIO PROSPERO Sede: GINOSA
	Registrazione: Sede: DONAZIONE ACCETTATA (n. 5558.1/2012)
	CODICE FISCALE
	LVCSLL65B55E036U*
	(1) Proprieta' per 1/1 bene personale
	DIRITTI E ONERI REALI

Unità immobiliari n. 1

Visura telematica esente per fini istituzionali

* Codice Fiscale Validato in Anagrafe Tributaria



Direzione Provinciale di Taranto
Ufficio Provinciale - Territorio
Servizi Catastali

Data: 07/12/2019 - Ora: 08.29.40 Fine
Visura n.: T3780 Pag: 1

Visura per immobile

Situazione degli atti informatizzati al 07/12/2019

Dati della richiesta	Comune di GINOSA (Codice: E036)
Catasto Terreni	Provincia di TARANTO Foglio: 113 Particella: 293

Immobile

N.	DATI IDENTIFICATIVI			DATI CLASSAMENTO			DATI DERIVANTI DA			
	Foglio	Particella	Sub	Porz	Qualità Classe	Superficie(m ²) ha are ca		Deduz	Redditto	
1	113	293		-	ULIVETO 1	77 06		Dominicale Euro 39,80	Agrario Euro 27,86	
Notifica										
Annotazioni										
variazione culturale ex d.l. n. 262/06 - qualità dichiarata o parificata a coltura presente nel quadro tariffario										

INTESTATO

N.	DATI ANAGRAFICI	CODICE FISCALE	DIRITTI E ONERI REALI
1	SANGIORGIO Francesco nato a CASTELLANETA il 10/04/1978	SNGFNC78D10C136R*	(1) Proprieta' per 1000/1000
DATI DERIVANTI DA			
ISTRUMENTO (ATTO PUBBLICO) del 17/12/2002 protocollo n. 9767 Voltura in atti dal 20/01/2003 Repertorio n.: 95117 Rogante: NOT CALVI Sede: CASTELLANETA Registrazione: PU Sede: TARANTO n. 146 del 07/01/2003 COMPRAVENDITA (n. 629.1/2003)			

Unità immobiliari n. 1

Visura telematica esente per fini istituzionali

* Codice Fiscale Validato in Anagrafe Tributaria



Direzione Provinciale di Taranto
Ufficio Provinciale - Territorio
Servizi Catastali

Data: 07/12/2019 - Ora: 08.30.28 Fine
Visura n.: T3825 Pag: 1

Visura per immobile

Situazione degli atti informatizzati al 07/12/2019

Dati della richiesta	Comune di GINOSA (Codice: E036)
Catasto Terreni	Provincia di TARANTO
	Foglio: 113 Particella: 346

Immobile

N.	DATI IDENTIFICATIVI			DATI CLASSAMENTO			DATI DERIVANTI DA			
	Foglio	Particella	Sub	Porz	Qualità Classe	Superficie(m²) ha are ca		Deduz	Dominicale	Redditto
1	113	346		-	SEMINATIVO 3	80 27		Euro 26,95 L. 52.176	Agrario Euro 22,80 L. 44.149	VERIFICA STRAORDINARIA in atti dal 08/02/1986 (n. 2185)
Partita										

INTESTATO

N.	DATI ANAGRAFICI	DATI ANAGRAFICI	DATI ANAGRAFICI
1	GALANTE Filomena nata a GINOSA il 13/07/1957	CODICE FISCALE GLNFMN57L53E036L*	DIRITTI E ONERI REALI (1) Proprietà per 1/1 in regime di separazione dei beni
DATI DERIVANTI DA			
	ISTRUMENTO (ATTO PUBBLICO) del 03/04/2002 Trascrizione in atti dal 02/05/2002 Repertorio n.: 10654 Rogante: MONTI MARCO Sede: LATERZA Registrazione: Sede:		
	DIVISIONE (n. 6643.4/2002)		

Unità immobiliari n. 1

Visura telematica esente per fini istituzionali

* Codice Fiscale Validato in Anagrafe Tributaria



Direzione Provinciale di Taranto
Ufficio Provinciale - Territorio
Servizi Catastali

Data: 07/12/2019 - Ora: 08.31.25 Fine

Visura n.: T3885 Pag: 1

Visura per immobile

Situazione degli atti informatizzati al 07/12/2019

Dati della richiesta	Comune di GINOSA (Codice: E036)	
	Provincia di TARANTO	
Catasto Terreni	Foglio: 113 Particella: 397	

Immobile

N.	DATI IDENTIFICATIVI			DATI CLASSAMENTO				DATI DERIVANTI DA
	Foglio	Particella	Sub	Porz	Qualità Classe	Superficie(m ²) ha are ca	Deduz	
1	113	397	-	-	SEMINATIVO 3	2 10 65		
							Dominicale Euro 70,71 L. 136.923	Agrario Euro 59,84 L. 115.858

Notifica

INTESTATO

N.	DATI ANAGRAFICI	DATI ANAGRAFICI	CODICE FISCALE	DIRITTI E ONERI REALI
1	GALANTE Filomena nata a GINOSA il 13/07/1957		GLNFMN57L53E036L*	(1) Proprieta' per 1/1 in regime di separazione dei beni

DATI DERIVANTI DA

ISTRUMENTO (ATTO PUBBLICO) del 03/04/2002 Trascrizione in atti dal 02/05/2002 Repertorio n.: 10654 Rogante: MONTI MARCO Sede: LATERZA Registrazione: Sede:
DIVISIONE (n. 6643.4/2002)

Unità immobiliari n. 1

Visura telematica esente per fini istituzionali

* Codice Fiscale Validato in Anagrafe Tributaria



Direzione Provinciale di Taranto
Ufficio Provinciale - Territorio
Servizi Catastali

Data: 07/12/2019 - Ora: 08.32.07 Fine

Visura n.: T3925 Pag: 1

Visura per immobile

Situazione degli atti informatizzati al 07/12/2019

Dati della richiesta	Comune di GINOSA (Codice: E036)	
	Provincia di TARANTO	
Catasto Terreni	Foglio: 113 Particella: 440	

Immobile

N.	DATI IDENTIFICATIVI			DATI CLASSAMENTO			DATI DERIVANTI DA			
	Foglio	Particella	Sub	Porz	Qualità Classe	Superficie(m ²) ha are ca		Deduz	Reddito	Agrario
1	113	440		AA	ULIVETO 1	04 00		Euro 2,07	Euro 1,45	Tabella di variazione del 08/03/2007 protocollo n. TA0063557 in atti dal 08/03/2007 TRASMISSIONE DATI AI SENSI DEL DECRETO 262 DEL 3 OTTOBRE 2006 (n. 7896.1/2007)
				AB	PASCOLO ARB 2	69 10		Euro 7,14	Euro 3,57	

Notifica

Annotazioni variazione culturale ex d.l. n. 262/06 - qualità dichiarata o parificata a coltura presente nel quadro tariffario

INTESTATI

N.	DATI ANAGRAFICI		DATI ANAGRAFICI		CODICE FISCALE		DIRITTI E ONERI REALI	
1	CALIA Anna Maria	nata a GINOSA il 22/09/1962			CLANMR62P62E036P*			(1) Proprieta' per 1/2
2	MORO Vincenzo	nato a GINOSA il 31/01/1960			MROVCN60A31E036X*			(1) Proprieta' per 1/2
DATI DERIVANTI DA								
ISTRUMENTO (ATTO PUBBLICO) del 09/11/1995 Voltura in atti dal 09/01/1996 Repertorio n.: 43488 Rogante: NOT. VINCI Sede: TARANTO Registrazione: UR Sede: TARANTO n: 8216 del 27/11/1995 (n. 5822.1/1995)								

Unità immobiliari n. 1

Visura telematica esente per fini istituzionali

* Codice Fiscale Validato in Anagrafe Tributaria



Direzione Provinciale di Taranto
Ufficio Provinciale - Territorio
Servizi Catastali

Data: 07/12/2019 - Ora: 08.32.45 Fine
Visura n.: T3964 Pag: 1

Visura per immobile

Situazione degli atti informatizzati al 07/12/2019

Dati della richiesta	Comune di GINOSA (Codice: E036)		
	Provincia di TARANTO		
Catasto Terreni	Foglio: 113 Particella: 441		

Immobile

N.	DATI IDENTIFICATIVI			DATI CLASSAMENTO			DATI DERIVANTI DA				
	Foglio	Particella	Sub	Porz	Qualità Classe	Superficie(m²) ha are ca		Deduz	Dominicale	Reddito	Agrario
1	113	441		AA	ULIVETO 1	03 00		Euro 1,55		Euro 1,08	Tabella di variazione del 08/03/2007 protocollo n. TA0063558 in atti dal 08/03/2007 TRASMISSIONE DATI AI SENSI DEL DECRETO 262 DEL 3 OTTOBRE 2006 (n. 7897.1/2007)
				AB	PASCOLO ARB 2	70 10		Euro 7,24		Euro 3,62	

Notifica

variazione culturale ex d.l. n. 262/06 - qualità dichiarata o parificata a coltura presente nel quadro tariffario

Annotazioni

INTESTATI

N.	DATI ANAGRAFICI		CODICE FISCALE	DIRITTI E ONERI REALI
	Nome	Data		
1	CALIA Anna Maria	nata a GINOSA il 22/09/1962	CLANMR62P62E036P*	(1) Proprieta' per 1/2
2	MORO Vincenzo	nato a GINOSA il 31/01/1960	MROVCN60A31E036X*	(1) Proprieta' per 1/2

DATI DERIVANTI DA

ISTRUMENTO (ATTO PUBBLICO) del 09/11/1995 Voltura in atti dal 09/01/1996 Repertorio n.: 43488 Rogante: NOT. VINCI Sede: TARANTO Registrazione: UR Sede: TARANTO n: 8216 del 27/11/1995 (n. 5822.1/1995)

Unità immobiliari n. 1

Visura telematica esente per fini istituzionali

* Codice Fiscale Validato in Anagrafe Tributaria



Direzione Provinciale di Taranto
Ufficio Provinciale - Territorio
Servizi Catastali

Visura per immobile

Situazione degli atti informatizzati al 07/12/2019

Data: 07/12/2019 - Ora: 08.33.25 Fine

Visura n.: T3998 Pag: 1

Dati della richiesta	Comune di GINOSA (Codice: E036)	
Catasto Terreni	Provincia di TARANTO	
	Foglio: 113 Particella: 442	

Immobile

N.	DATI IDENTIFICATIVI		DATI CLASSAMENTO				DATI DERIVANTI DA			
	Foglio	Particella	Sub	Porz	Qualità Classe	Superficie(m²) ha are ca		Deduz	Reddito	
1	113	442	-	VIGNETO	2	73 10		Dominicale Euro 100,05	Agrario Euro 60,40	Tabella di variazione del 17/12/2008 protocollo n. TA0256842 in atti dal 17/12/2008 TRASMISSIONE DATI AGEA AI SENSI DEL DL 3.10.2006 N.262 (n. 9569.1/2008)
Notifica		Partita								
Annotazioni		variazione culturale eseguita ai sensi del dl 3.10.2006 n. 262, convertito con modificazioni nella legge 24.11.2006 n. 286 e successive modificazioni (anno 2008) - qualità dichiarata o parificata a cultura presente nel quadro tariffario del comune								

INTESTATO

N.	DATI ANAGRAFICI	DATI ANAGRAFICI	CODICE FISCALE	DIRITTI E ONERI REALI
1	MORO Vincenzo nato a GINOSA il 31/01/1960		MROVCN60A31E036X*	(1) Proprietà
DATI DERIVANTI DA		ISTRUMENTO (ATTO PUBBLICO) del 15/05/1989 Voltura in atti dal 15/09/1995 Repertorio n.: 73683 Rogante: RAFFAELE LEOGRANDE Sede: LATERZA Registrazione: UR Sede: TARANTO n: 4704 del 05/06/1989 (n. 4129.1/1989)		

Unità immobiliari n. 1

Visura telematica esente per fini istituzionali

* Codice Fiscale Validato in Anagrafe Tributaria



Direzione Provinciale di Taranto
Ufficio Provinciale - Territorio
Servizi Catastali

Data: 07/12/2019 - Ora: 08.34.17 Fine
Visura n.: T4056 Pag: 1

Visura per immobile

Situazione degli atti informatizzati al 07/12/2019

Dati della richiesta	Comune di GINOSA (Codice: E036)
Catasto Terreni	Provincia di TARANTO Foglio: 114 Particella: 17

Immobile

N.	DATI IDENTIFICATIVI			DATI CLASSAMENTO				DATI DERIVANTI DA	
	Foglio	Particella	Sub	Porz	Qualità Classe	Superficie(m²) ha are ca	Deduz		Reddito
1	114	17		-	SEMINATIVO 2	5 05 40		Dedicato Euro 247,97 Agrario Euro 169,66	Tabella di variazione del 08/03/2007 protocollo n. TA0063604 in atti dal 08/03/2007 TRASMISSIONE DATI AI SENSI DEL DECRETO 262 DEL 3 OTTOBRE 2006 (n. 7937.1/2007)
Notifica		Partita							
Annotazioni		variazione culturale ex d.l. n. 262/06 - qualita' dichiarata o parificata a coltura presente nel quadro tariffario							

INTESTATO

N.	DATI ANAGRAFICI		CODICE FISCALE	DIRITTI E ONERI REALI
1	PONTRELLI Filomena nata a GINOSA il 24/02/1940		PNTFMN40B64E036J*	(1) Proprieta' per 1/1
DATI DERIVANTI DA		TESTAMENTO OLOGRAFO del 22/04/2013 protocollo n. TA0029535 Voltura in atti dal 14/03/2014 Repertorio n.: 49288 Roganic. NOTAIO MONTI Sede: LATERZA Registrazione: UU Sede: TARANTO Volume: 9990 n. 1238 del 13/03/2014 SUCCESSIONE PONTRELLI DOMENICO (n. 3292.1/2014)		

Unità immobiliari n. 1

Visura telematica esente per fini istituzionali

* Codice Fiscale Validato in Anagrafe Tributaria

Comune:	Località:	Data incendio:	Data rilievo:	Rilevamento:	Strumenti GPS:	Ha A Ca	Dati rilevati da:	Prog.
Ginosa	Vallone della Rita	03/07/2019	16/09/2019	Strumentale	GPS speditivi (precisione metrica)	6.77.26	C.F.S.	2



Visualizzazione dell'incendio su Ortofoto dell'anno 2016.



Visualizzazione dell'incendio su Estratto di Mappa attuale, sovrapposto a Ortofoto dell'anno 2016.



Visualizzazione dell'incendio su Estratto di Mappa -Dicembre 2019- .

ti trovi: Catasto Incendi > Consultazione delle aree percorse dal fuoco rilevate da CFS/CFR > Dettaglio

Consultazione delle aree percorse dal fuoco rilevate da CFS/CFR

Scheda Incendio

PUGLIA		SCHEDA ANALITICA INCENDIO BOSCHIVO	
Regione	TARANTO	Data incendio	07/07/2019
Provincia	GINOSA	Data rilievo	16/09/2019
Comune	06.70.15	Metodo	Strumentale
Località		Strumento	GPS speditivi (precisione metrica)
Superficie boscata(ha)		Superficie non boscata(ha)	00.56.44
Superficie pascoliva(ha)		Superficie totale(ha)	07.26.59

LISTA DELLE PARTICELLE CATASTALI PERCORSE INTERAMENTE O IN PARTE DALL'INCENDIO						
Codice nazionale	Foglio	Particella	Subalterno	Allegato Sviluppo	Superficie particella incendiata in mq	Superficie totale particella in mq
E036	113	00078		0	105	9437
E036	113	00084		0	1660	15013
E036	113	00108		0	73	12352
E036	113	00109		0	371	3439
E036	113	00110		0	545	5175
E036	113	00111		0	521	5267
E036	113	00112		0	518	4751
E036	113	00113		0	495	5421
E036	113	00190		0	66550	140179
E036	113	00385		0	198	1908
E036	113	00386		0	738	12149
E036	113	00387		0	884	8782
E036	113	00822		0	3	63264

**Ministero delle Politiche Agricole Alimentari e Forestali**Corpo Forestale dello Stato
Rilievo delle aree percorse dal fuoco

Regione	PUGLIA	Provincia	TARANTO
Comune	GINOSA		
Località	C. cazzetta		

Data incendio 07/07/2019**Superficie boschiva percorsa dal fuoco (Ha)** 06.70.15**Superficie non boschiva percorsa dal fuoco (Ha)** 00.56.44**Di cui superficie pascoliva percorsa dal fuoco (Ha)****Totale superficie percorsa dal fuoco (Ha)** 07.26.59**Lista delle particelle interessate**

Codice Nazionale	Foglio	Particella	Sub	Allegato	Sviluppo	Superficie in mq	
						Percorsa	Totale
E036	113	00078		0	0	105	9437
E036	113	00084		0	0	1660	15013
E036	113	00108		0	0	73	12352
E036	113	00109		0	0	371	3439
E036	113	00110		0	0	545	5175
E036	113	00111		0	0	521	5267
E036	113	00112		0	0	518	4751
E036	113	00113		0	0	495	5421
E036	113	00190		0	0	66550	140179
E036	113	00385		0	0	198	1908
E036	113	00386		0	0	738	12149
E036	113	00387		0	0	884	8782
E036	113	00822		0	0	3	63264

La cartografia catastale di sfondo, messa a disposizione dall'Agenzia del Territorio, nelle zone non interessate da controlli agricoli comunitari può non essere aggiornata alla attualità oppure non essere digitalizzata (presenza dei soli centroidi particella) pertanto in taluni casi l'elenco delle particelle deve essere considerato indicativo e non esaustivo. Si invita quindi l'utente a visualizzare l'incendio su cartografia catastale per verificare in modo puntuale le particelle interessate e ricomprese nel perimetro. Per quanto riguarda i dati delle superfici indicati, sono stati desunti mediante rilievi (scala 1:2.000-1:5.000) effettuati con strumentazione speditiva a precisione metrica per finalità interne al servizio d'istituto e suscettibili di errori sia strumentali sia di carattere tecnico e pertanto, al fine della redazione del Catasto Incendi, tali superfici devono essere ricontrollate e verificate



Direzione Provinciale di Taranto
Ufficio Provinciale - Territorio
Servizi Catastali

Data: 07/12/2019 - Ora: 09.35.27 Fine
Visura n.: T9863 Pag: 1

Visura per immobile

Situazione degli atti informatizzati al 07/12/2019

Dati della richiesta	Comune di GINOSA (Codice: E036)	
	Provincia di TARANTO	
Catasto Terreni	Foglio: 113 Particella: 78	

Immobile

N.	DATI IDENTIFICATIVI		DATI CLASSAMENTO				DATI DERIVANTI DA				
	Foglio	Particella	Sub	Porz	Qualità Classe	Superficie(m²) ha are ca		Deduz	Dominicale	Reddito	Agrario
1	113	78		AA	ULIVETO 1	09 22		Euro 4,76		Euro 3,33	Tabella di variazione del 17/12/2008 protocollo n. TA0256742 in atti dal 17/12/2008 TRASMISSIONE DATI AGEA AI SENSI DEL DL 3.10.2006 N.262 (n. 9469.1/2008)
				AB	VIGNETO 1	86 84		Euro 188,37		Euro 80,73	
Notifica		Partita									
Annotazioni		variazione culturale eseguita ai sensi del dl 3.10.2006 n. 262, convertito con modificazioni nella legge 24.11.2006 n. 286 e successive modificazioni (anno 2008) - qualita' dichiarata o parificata a coltura presente nel quadro tariffario del comune									

INTESTATI

N.	DATI ANAGRAFICI		CODICE FISCALE	DIRITTI E ONERI REALI
1	PERRONE Giampiero nato a CASTELLANETA il 18/09/1981		PRRGPR81P18C136N*	(1) Proprieta' per 1/9
2	PERRONE Giovanna nata a MATERA il 16/02/1970		PRRGNN70B56F052Q*	(1) Proprieta' per 1/9
3	PERRONE Paolo nato a CASTELLANETA il 18/05/1974		PRRPLA74E18C136N*	(1) Proprieta' per 1/9
4	RUSSO Maria Rosa nata a LATERZA il 06/05/1943		RSSMRS43E46E469A*	(1) Proprieta' per 6/9
DATI DERIVANTI DA		DENUNZIA (NEI PASSAGGI PER CAUSA DI MORTE) del 11/12/2016 protocollo n. TA0041904 in atti dal 11/05/2017 Rogante: RUSSO Sede: LATERZA Registrazione: UU Sede: TARANTO Volume: 9990 n. 1619 del 09/05/2017 DICHIARAZIONE DI SUCCESSIONE (n. 5098.1/2017)		

Unità immobiliari n. 1

Visura telematica esente per fini istituzionali

* Codice Fiscale Validato in Anagrafe Tributaria



Direzione Provinciale di Taranto
Ufficio Provinciale - Territorio
Servizi Catastali

Data: 07/12/2019 - Ora: 09.37.01 Fine
Visura n.: T10070 Pag: 1

Visura per immobile

Situazione degli atti informatizzati al 07/12/2019

Dati della richiesta	Comune di GINOSA (Codice: E036)	
	Provincia di TARANTO	
Catasto Terreni	Foglio: 113 Particella: 84	

Immobile

N.	DATI IDENTIFICATIVI			DATI CLASSAMENTO				DATI DERIVANTI DA	
	Foglio	Particella	Sub	Porz	Qualità Classe	Superficie(m ²) ha are ca	Deduz		Reddito
1	113	84		-	SEMINATIVO 3	1 50 60		Dominicale Euro 50,56	Agrario Euro 42,78

Notifica

Annotazioni

di stadio: variazione di qualità su dichiarazione di parte

INTESTATO

N.	DATI ANAGRAFICI		CODICE FISCALE	DIRITTI E ONERI REALI
1	SOCIETA' SEMPLICE AGRICOLA AZIENDA AGRICOLA DONVITO DI STEFANO E ALFREDO DONVITO con sede in GINOSA		02434160731*	(1) Proprieta' per 1/1

DATI DERIVANTI DA

ISTRUMENTO (ATTO PUBBLICO) del 23/04/2015 Nota presentata con Modello Unico in atti dal 29/04/2015 Repertorio n.: 51446 Rogante: MONTI MARCO Sede: LATERZA
Registrazione: Sedc: COMPRAVENDITA (Passaggi intermedi da esaminare) (n. 5491.1/2015)

Unità immobiliari n. 1

Visura telematica esente per fini istituzionali

* Codice Fiscale Validato in Anagrafe Tributaria



Direzione Provinciale di Taranto
Ufficio Provinciale - Territorio
Servizi Catastali

Data: 07/12/2019 - Ora: 09.37.50 Fine
Visura n.: T10167 Pag: 1

Visura per immobile

Situazione degli atti informatizzati al 07/12/2019

Dati della richiesta	Comune di GINOSA (Codice: E036)
Catasto Terreni	Provincia di TARANTO
	Foglio: 113 Particella: 108

Immobile

N.	DATI IDENTIFICATIVI		DATI CLASSAMENTO				DATI DERIVANTI DA				
	Foglio	Particella	Sub	Porz	Qualità Classe	Superficie(m²) ha are ca		Deduz	Reddito		
1	113	108		A	VIGNETO	2	1 00 00		Dominicale Euro 136,86	Agrario Euro 82,63	Tabella di variazione del 30/09/2009 protocollo n. TA0182976 in atti dal 13/10/2009 CAMBIO DI CULTURA (n. 1911.1/2009)
				B	ULIVETO	1	05 00		Euro 2,58	Euro 1,81	
				C	INCOLT PROD	1	17 95		Euro 0,93	Euro 0,37	

Notifica

Annotazioni

di stadio: variazione di qualità su dichiarazione di parte

INTESTATO

N.	DATI ANAGRAFICI	CODICE FISCALE	DIRITTI E ONERI REALI
1	LOFORESE Domenico nato a LATERZA il 03/08/1948		(1) Proprietà per 1000/1000

Unità immobiliari n. 1

Visura telematica esente per fini istituzionali



Direzione Provinciale di Taranto
Ufficio Provinciale - Territorio
Servizi Catastali

Visura per immobile

Situazione degli atti informatizzati al 07/12/2019

Data: 07/12/2019 - Ora: 09.38.31 Fine
Visura n.: T10286 Pag: 1

Dati della richiesta	Comune di GINOSA (Codice: E036)	
	Provincia di TARANTO	
Catasto Terreni	Foglio: 113 Particella: 109	

Immobile

N.	DATI IDENTIFICATIVI		DATI CLASSAMENTO				DATI DERIVANTI DA		
	Foglio	Particella	Sub	Porz	Qualità Classe	Superficie(m ²) ha are ca		Deduz	Reddito
1	113	109		-	ULIVETO 1	32 15		Agricario Euro 11,62 Dominicale Euro 16,60	Tabella di variazione del 08/03/2007 protocollo n. TA0063465 in atti dal 08/03/2007 TRASMISSIONE DATI AI SENSI DEL DECRETO 262 DEL 3 OTTOBRE 2006 (n. 7812.1/2007)
Notifica		Partita							
Annotazioni		variazione culturale ex d.l. n. 262/06 - qualità ` dichiarata o parificata a coltura presente nel quadro tariffario							

INTESTATO

N.	DATI ANAGRAFICI	DATI ANAGRAFICI	CODICE FISCALE	DIRITTI E ONERI REALI
1	TUCCI Giuseppina nata a LATERZA il 05/12/1970		TCCGPP70T45E469D*	(1) Proprieta` per 1/1 in regime di separazione dei beni
DATI DERIVANTI DA		ISTRUMENTO (ATTO PUBBLICO) del 19/07/2011 Nota presentata con Modello Unico in atti dal 04/08/2011 Repertorio n.: 45586 Rogante: MONTI MARCO Sede: LATERZA		
		Registrazione: Sede: DONAZIONE ACCETTATA (n. 14588.1/2011)		

Unità immobiliari n. 1

Visura telematica esente per fini istituzionali

* Codice Fiscale Validato in Anagrafe Tributaria



Direzione Provinciale di Taranto
Ufficio Provinciale - Territorio
Servizi Catastali

Visura per immobile

Situazione degli atti informatizzati al 07/12/2019

Data: 07/12/2019 - Ora: 09.39.49 Fine
Visura n.: T10461 Pag: 1

Dati della richiesta	Comune di GINOSA (Codice: E036)	
Catasto Terreni	Provincia di TARANTO	
	Foglio: 113 Particella: 110	

Immobile

N.	DATI IDENTIFICATIVI			DATI CLASSAMENTO			DATI DERIVANTI DA			
	Foglio	Particella	Sub	Porz	Qualità Classe	Superficie(m ²) ha are ca		Deduz	Reddito	
1	113	110		-	ULIVETO 1	54 80		Dominicale Euro 28,30	Agrario Euro 19,81	Tabella di variazione del 08/03/2007 protocollo n. TA0063466 in atti dal 08/03/2007 TRASMISSIONE DATI AI SENSI DEL DECRETO 262 DEL 3 OTTOBRE 2006 (n. 7813.1/2007)
Notifica					Partita					
Annotazioni										
variazione culturale ex d.l. n. 262/06 - qualità ` dichiarata o parificata a coltura presente nel quadro tariffario										

INTESTATO

N.	DATI ANAGRAFICI		DATI ANAGRAFICI		DIRITTI E ONERI REALI	
1	LOFORESE Livia nata a LATERZA il 23/07/1955		CODICE FISCALE LFRLV55L63E469R*		(1) Proprieta` per 1000/1000	
DATI DERIVANTI DA						
ISTRUMENTO (ATTO PUBBLICO) del 23/05/1979 Voltura in atti dal 08/02/1986 Repertorio n.: 3285 Rogante: CARAVAGLIOS RAFFAE Scde: CASTELLANETA Registrazione: UR						
Sede: TARANTO n: 7008 del 11/06/1979 (n. 505779)						

Unità immobiliari n. 1

Visura telematica esente per fini istituzionali

* Codice Fiscale Validato in Anagrafe Tributaria



Direzione Provinciale di Taranto
Ufficio Provinciale - Territorio
Servizi Catastali

Visura per immobile

Situazione degli atti informatizzati al 07/12/2019

Data: 07/12/2019 - Ora: 09.40.34 Fine
Visura n.: T10575 Pag: 1

Dati della richiesta	Comune di GINOSA (Codice: E036)	
Catasto Terreni	Provincia di TARANTO	
	Foglio: 113 Particella: 111	

Immobile

N.	DATI IDENTIFICATIVI			DATI CLASSAMENTO			DATI DERIVANTI DA		
	Foglio	Particella	Sub	Porz	Qualità Classe	Superficie(m²) ha are ca		Deduz	Reddito
1	113	111		-	ULIVETO 1	47 50		Agrario Euro 17,17 Dominicale Euro 24,53	Tabella di variazione del 08/03/2007 protocollo n. TA0063467 in atti dal 08/03/2007 TRASMISSIONE DATI AI SENSI DEL DECRETO 262 DEL 3 OTTOBRE 2006 (n. 7814.1/2007)
Notifica					Partita				
Annotazioni		variazione culturale ex d.l. n. 262/06 - qualità dichiarata o parificata a coltura presente nel quadro tariffario							

INTESTATO

N.	DATI ANAGRAFICI		DATI ANAGRAFICI		CODICE FISCALE		DIRITTI E ONERI REALI	
1	LOFORESE Livia nata a LATERZA il 23/07/1955				LFRLV15L63E469R*		(1) Proprieta' per 1000/1000	
DATI DERIVANTI DA		ISTRUMENTO (ATTO PUBBLICO) del 23/05/1979 Voltura in atti dal 08/02/1986 Repertorio n.: 3285 Rogante: CARAVAGLIOS RAFFAE Sede: CASTELLANETA Registrazione: UR						
		Sede: TARANTO n: 7008 del 11/06/1979 (n. 505779)						

Unità immobiliari n. 1

Visura telematica esente per fini istituzionali

* Codice Fiscale Validato in Anagrafe Tributaria



Direzione Provinciale di Taranto
Ufficio Provinciale - Territorio
Servizi Catastali

Data: 07/12/2019 - Ora: 09.41.15 Fine
Visura n.: T10647 Pag: 1

Visura per immobile

Situazione degli atti informatizzati al 07/12/2019

Dati della richiesta	Comune di GINOSA (Codice: E036)		
	Provincia di TARANTO		
Catasto Terreni	Foglio: 113 Particella: 112		

Immobile

N.	DATI IDENTIFICATIVI		DATI CLASSAMENTO				DATI DERIVANTI DA				
	Foglio	Particella	Sub	Porz	Qualità Classe	Superficie(m²) ha are ca		Deduz	Dominicale	Redditto	Agrario
1	113	112		AA	ULIVETO 1	03 89		Euro 2,01		Euro 1,41	Tabella di variazione del 17/12/2008 protocollo n. TA0256745 in atti dal 17/12/2008 TRASMISSIONE DATI AGEA AI SENSI DEL DL 3.10.2006 N.262 (n. 9472.1/2008)
				AB	VIGNETO 2	43 31		Euro 59,27		Euro 35,79	

Notifica

variazione culturale eseguita ai sensi del dl 3.10.2006 n. 262, convertito con modificazioni nella legge 24.11.2006 n. 286 e successive modificazioni (anno 2008) - qualità dichiarata o parificata a cultura presente nel quadro tariffario del comune

Intestato

N.	DATI ANAGRAFICI		CODICE FISCALE	DIRITTI E ONERI REALI
1	PASSARELLI Pasquale nato a PUTIGNANO il 16/08/1981		PSSPQL81M16H096V*	(1) Proprieta' per 1/1
DATI DERIVANTI DA				
DECRETO TAVOLARE del 18/07/2013 protocollo n. TA0095362 Voltura in atti dal 01/08/2013 Repertorio n.: 38094 Rogante: NOT. MOBILIO P. Sede: GINOSA Registrazione: Sede: MOD. UNICO 11285/13 DONAZ. ACC. (n. 9481.1/2013)				

Unità immobiliari n. 1

Visura telematica esente per fini istituzionali

* Codice Fiscale Validato in Anagrafe Tributaria



Direzione Provinciale di Taranto
Ufficio Provinciale - Territorio
Servizi Catastali

Visura per immobile

Situazione degli atti informatizzati al 07/12/2019

Data: 07/12/2019 - Ora: 09.43.14 Fine
Visura n.: T10922 Pag: 1

Dati della richiesta	Comune di GINOSA (Codice: E036)	
	Provincia di TARANTO	
Catasto Terreni	Foglio: 113 Particella: 190	

Immobile

N.	DATI IDENTIFICATIVI		DATI CLASSAMENTO				DATI DERIVANTI DA			
	Foglio	Particella	Sub	Porz	Qualità Classe	Superficie(m²) ha are ca		Deduz	Dominicale	Reddito
1	113	190	-	-	PASCOLO ARB	13 98 90		Euro 144,49	Agrario Euro 72,25	VARIAZIONE D'UFFICIO del 05/11/2010 protocollo n. TA0184212 in atti dal 05/11/2010 IST. N. 122563/2010 DEL 21/07/2010 VARIAZ. COLTURA SU DICHIAR. DI PARTE (n. 3271.1/2010)
Notifica	Partita									
Annotazioni	di stadio: variazione culturale ex d. l. n. 262/06 - qualità ` dichiarata o parificata a coltura presente nel quadro tariffario - ist. n. 122563/2010 del 21/07/2010 variaz. coltura su dichiar. di parte									

INTESTATO

N.	DATI ANAGRAFICI		DATI ANAGRAFICI		CODICE FISCALE		DIRITTI E ONERI REALI	
1	PADOVA Rita nata a NAPOLI il 11/06/1949				PDVRTI49H51F839N*		(1) Proprieta' per 1000/1000	
DATI DERIVANTI DA	ISTRUMENTO (ATTO PUBBLICO) del 15/03/1986 Voltura in atti dal 19/04/1989 Repertorio n.: 14542 Rogante: DISABATO ANGELO Sede: MONTECAGLIOSO Registrazione: UR Sede: MATERA n.: 909 del 04/04/1986 (n. 218186)							

Unità immobiliari n. 1

Visura telematica esente per fini istituzionali

* Codice Fiscale Validato in Anagrafe Tributaria



Direzione Provinciale di Taranto
Ufficio Provinciale - Territorio
Servizi Catastali

Data: 07/12/2019 - Ora: 09.44.53 Fine
Visura n.: T11148 Pag: 1

Visura per immobile

Situazione degli atti informatizzati al 07/12/2019

Dati della richiesta	Comune di GINOSA (Codice: E036)
	Provincia di TARANTO
Catasto Terreni	Foglio: 113 Particella: 385

Immobile

N.	DATI IDENTIFICATIVI			DATI CLASSAMENTO				DATI DERIVANTI DA	
	Foglio	Particella	Sub	Porz	Qualità Classe	Superficie(m²) ha are ca	Deduz		Reddito
1	113	385	-		ULIVETO 1	20 65		Agrario Euro 7,47 Dominicale Euro 10,66	Tabella di variazione del 08/03/2007 protocollo n. TA0063543 in atti dal 08/03/2007 TRASMISSIONE DATI AI SENSI DEL DECRETO 262 DEL 3 OTTOBRE 2006 (n. 7882.1/2007)
Notifica				Partita					
Annotazioni		variazione culturale ex d.l. n. 262/06 - qualita' dichiarata o parificata a coltura presente nel quadro tariffario							

INTESTATO

N.	DATI ANAGRAFICI	DATI ANAGRAFICI	CODICE FISCALE	DIRITTI E ONERI REALI
1	LOFORESE Livia nata a LATERZA il 23/07/1955		LFRLV55L63E469R*	(1) Proprieta' per 1000/1000
DATI DERIVANTI DA		ISTRUMENTO (ATTO PUBBLICO) del 23/05/1979 Voltura in atti dal 08/02/1986 Repertorio n.: 3285 Rogante: CARAVAGLIOS RAFFAE Sede: CASTELLANETA Registrazione: UR Sede: TARANTO n: 7008 del 11/06/1979 (n. 505779)		

Unità immobiliari n. 1

Visura telematica esente per fini istituzionali

* Codice Fiscale Validato in Anagrafe Tributaria

Visura per immobile

Situazione degli atti informatizzati al 10/12/2019

Dati della richiesta	Comune di GINOSA (Codice: E036)
Catasto Terreni	Provincia di TARANTO Foglio: 113 Particella: 386

Immobile

N.	DATI IDENTIFICATIVI			DATI CLASSAMENTO				DATI DERIVANTI DA	
	Foglio	Particella	Sub	Pozz	Qualità Classe	Superficie(m²) ha arc ca	Deduz		Reddito
1	113	386		AA	ULIVETO 1	89 00		Domenicale Euro 45,96 Agrario Euro 32,18	Tabella di variazione del 08/03/2007 protocollo n. TA0063544 in atti dal 08/03/2007 TRASMISSIONE DATI AI SENSI DEL DECRETO 262 DEL 3 OTTOBRE 2006 (n. 7883.1/2007)
				AB	PASCOLO ARB	26 00		Euro 2,69	Euro 1,34
				AC	SEMINATIVO 3	06 75		Euro 2,27	Euro 1,92

Notifica

passaggi intermedi da esaminare - variazione culturale ex d.l. n. 262/06 - qualità dichiarata o parificata a coltura presente nel quadro tariffario

Annotazioni

INTESTATO

N.	DATI ANAGRAFICI	DATI ANAGRAFICI	CODICE FISCALE	DIRITTI E ONERI REALI
1	TAMBORRINO Daniele nato a LEGNANO il 13/12/1973		TMBDNL73T13E514Z*	(1) Proprieta' per 1/1
DATI DERIVANTI DA		ISTRUMENTO (ATTO PUBBLICO) del 15/09/2014 Nota presentata con Modello Unico in atti dal 24/09/2014 Repertorio n.: 50457 Rogante: MONTI MARCO Sede: LATERZA		
		Registrazione: Sede: COMPR/AVENDITA (n. 14670.1/2014)		

Unità immobiliari n. 1

Visura telematica esente per fini istituzionali

* Codice Fiscale Validato in Anagrafe Tributaria



Direzione Provinciale di Taranto
Ufficio Provinciale - Territorio
Servizi Catastali

Visura per immobile

Situazione degli atti informatizzati al 07/12/2019

Data: 07/12/2019 - Ora: 09.45.45 Fine
Visura n.: T11256 Pag: 1

Dati della richiesta	Comune di GINOSA (Codice: E036)	
Catasto Terreni	Provincia di TARANTO	
	Foglio: 113 Particella: 387	

Immobile

N.	DATI IDENTIFICATIVI			DATI CLASSAMENTO			DATI DERIVANTI DA				
	Foglio	Particella	Sub	Porz	Qualità Classe	Superficie(m²) ha are ca		Deduz	Dominicale	Redditto	Agrario
1	113	387	-	-	ULIVETO 1	89 55		Euro 46,25		Euro 32,37	Tabella di variazione del 08/03/2007 protocollo n. TA0063545 in atti dal 08/03/2007 TRASMISSIONE DATI AI SENSI DEL DECRETO 262 DEL 3 OTTOBRE 2006 (n. 7884.1/2007)
Notifica					Partita						
Annotazioni		variazione culturale ex d.l. n. 262/06 - qualità ` dichiarata o parificata a coltura presente nel quadro tariffario									


INTESTATO

N.	DATI ANAGRAFICI		DATI ANAGRAFICI		DATI ANAGRAFICI	
1	TUCCI Giuseppina nata a LATERZA il 05/12/1970		CODICE FISCALE		DIRITTI E ONERI REALI	
DATI DERIVANTI DA			TCCGPP70T45E469D*		(1) Proprieta' per 1/1 in regime di separazione dei beni	
ISTRUMENTO (ATTO PUBBLICO) del 19/07/2011 Nota presentata con Modello Unico in atti dal 04/08/2011 Repertorio n.: 45586 Rogante: MONTI MARCO Sede: LATERZA						
Registrazione: Sede: DONAZIONE ACCETTATA (n. 14588.1/2011)						

Unità immobiliari n. 1

Visura telematica esente per fini istituzionali

* Codice Fiscale Validato in Anagrafe Tributaria



Direzione Provinciale di Taranto
Ufficio Provinciale - Territorio
Servizi Catastali

Visura per immobile

Situazione degli atti informatizzati al 07/12/2019

Data: 07/12/2019 - Ora: 09.46.39 Fine
Visura n.: T11358 Pag: 1

Dati della richiesta	Comune di GINOSA (Codice: E036)
	Provincia di TARANTO
Catasto Terreni	Foglio: 113 Particella: 822

Immobile

N.	DATI IDENTIFICATIVI			DATI CLASSAMENTO			DATI DERIVANTI DA				
	Foglio	Particella	Sub	Porz	Qualità Classe	Superficie(m²) ha are ca		Deduz	Dominicale	Redditto	Agrario
1	113	822		AA	ULIVETO 1	1 00 00		Euro 51,65		Euro 36,15	Tabella di variazione del 19/06/2012 protocollo n. TA0100032 in atti dal 19/06/2012 (n. 3039.1/2012)
				AB	PASC CESPUG 2	3 33 95		Euro 43,12		Euro 22,42	
				AC	SEMINATIVO 3	2 00 00		Euro 67,14		Euro 56,81	

Notifica

Annotazioni

di stadio: variazione di qualità su dichiarazione di parte; di immobile: atto di aggiornamento non conforme all' art.1,comma 8,del d.m.f. n.701/94

INTESTATO

N.	DATI ANAGRAFICI	DATI ANAGRAFICI	CODICE FISCALE	DIRITTI E ONERI REALI
1	MELE Giuseppe nato a TORITTO il 01/04/1938		MLEGPP38D01L220Z*	(1) Proprieta' per 1/1
DATI DERIVANTI DA		DENUNZIA (NEI PASSAGGI PER CAUSA DI MORTE) del 20/12/2011 protocollo n. TA0141942 in atti dal 13/09/2012 Registrazione: UU Sede: TARANTO Volume: 9990 n: 3496 del 13/09/2012 DENUNCIA SUCCESSIONE DI VOLPE CONCETTA (n. 12310.2/2012)		

Unità immobiliari n. 1

Visura telematica esente per fini istituzionali

* Codice Fiscale Validato in Anagrafe Tributaria

Comune:	Località:	Data incendio:	Data rilievo:	Rilevamento:	Strumenti GPS:	Ha A Ca	Dati rilevati da:	Prog.
Ginosa	C. Cazzetta	07/07/2019	16/09/2019	Strumentale	GPS speditivi (precisione metrica)	7.26.59	C.F.S.	3



Visualizzazione dell'incendio su Ortofoto dell'anno 2016.



Visualizzazione dell'incendio su Estratto di Mappa attuale, sovrapposto a Ortofoto dell'anno 2016.



Visualizzazione dell'incendio su Estratto di Mappa -Dicembre 2019- .

ti trovi: Catasto Incendi > Consultazione delle aree percorse dal fuoco rilevate da CFS/CFR > Dettaglio

Consultazione delle aree percorse dal fuoco rilevate da CFS/CFR

Scheda Incendio

SCHEDA ANALITICA INCENDIO BOSCHIVO			
Regione	PUGLIA	Data incendio	07/08/2019
Provincia	TARANTO	Data rilievo	24/09/2019
Comune	GINOSA	Metodo	Strumentale
Località		Strumento	GPS speditivi (precisione metrica)
Superficie boscata(ha)	02.70.43	Superficie non boscata(ha)	00.71.66
Superficie pascoliva(ha)		Superficie totale(ha)	03.42.09

LISTA DELLE PARTICELLE CATASTALI PERCORSE INTERAMENTE O IN PARTE DALL'INCENDIO							
Codice catastale	Foglio	Particella	Subaltrerno	Allegato	Sviluppo	Superficie particella incendiata in mq	Superficie totale particella in mq
E036	88	00312		0	0	17	8211
E036	88	00315		0	0	912	1272
E036	88	00317		0	0	0	0
E036	88	00318		0	0	465	4781
E036	88	00319		0	0	0	323
E036	88	00320		0	0	69	7488
E036	88	00328		0	0	1274	1460
E036	88	00330		0	0	0	0
E036	88	00331		0	0	199	199
E036	88	00332		0	0	0	0
E036	88	00333		0	0	0	0
E036	88	00334		0	0	147	162
E036	88	00335		0	0	108	111
E036	88	00336		0	0	210	226
E036	88	00337		0	0	321	373
E036	88	00338		0	0	281	281

LUJU	90	UUUU	UU	UU	UU	UU	UU	UU	UU	UU	UU	UU
E036	90	00036									1942	1022
E036	90	00037									2145	2166
E036	90	00039									0	0
E036	90	00040									2622	3507
E036	90	00333									571	1403
E036	90	00334									124	4115
E036	90	00392									134	1703
E036	90	00395									86	783
E036	90	00396									1441	2128
E036	90	00397									2326	2326
E036	90	00398									2804	2804
E036	90	00398									2755	2755

**Ministero delle Politiche Agricole Alimentari e Forestali**Corpo Forestale dello Stato
Rilievo delle aree percorse dal fuoco

Regione	PUGLIA	Provincia	TARANTO
Comune	GINOSA		
Località	C. perrone		

Data incendio 07/08/2019**Superficie boschiva percorsa dal fuoco (Ha)** 02.70.43**Superficie non boschiva percorsa dal fuoco (Ha)** 00.71.66**Di cui superficie pascoliva percorsa dal fuoco (Ha)****Totale superficie percorsa dal fuoco (Ha)** 03.42.09**Lista delle particelle interessate**

Codice Nazionale	Foglio	Particella	Sub	Allegato	Sviluppo	Superficie in mq	
						Percorsa	Totale
E036	88	00312		0	0	17	8211
E036	88	00315		0	0	912	1272
E036	88	00317		0	0	0	0
E036	88	00318		0	0	465	4781
E036	88	00319		0	0	0	323
E036	88	00320		0	0	69	7488
E036	88	00328		0	0	1274	1460
E036	88	00330		0	0	0	0
E036	88	00331		0	0	199	199
E036	88	00332		0	0	0	0
E036	88	00333		0	0	0	0
E036	88	00334		0	0	147	162
E036	88	00335		0	0	108	111
E036	88	00336		0	0	210	226
E036	88	00337		0	0	321	373
E036	88	00338		0	0	281	281
E036	88	00339		0	0	0	0
E036	88	00340		0	0	0	0
E036	88	00341		0	0	0	0
E036	88	00342		0	0	0	0

La cartografia catastale di sfondo, messa a disposizione dall'Agenzia del Territorio, nelle zone non interessate da controlli agricoli comunitari può non essere aggiornata alla attualità oppure non essere digitalizzata (presenza dei soli centroidi particella) pertanto in taluni casi l'elenco delle particelle deve essere considerato indicativo e non esaustivo. Si invita quindi l'utente a visualizzare l'incendio su cartografia catastale per verificare in modo puntuale le particelle interessate e ricomprese nel perimetro. Per quanto riguarda i dati delle superfici indicati, sono stati desunti mediante rilievi (scala 1:2.000-1:5.000) effettuati con strumentazione speditiva a precisione metrica per finalità interne al servizio d'istituto e suscettibili di errori sia strumentali sia di carattere tecnico e pertanto, al fine della redazione del Catasto Incendi, tali superfici devono essere ricontrollate e verificate

**Ministero delle Politiche Agricole Alimentari e Forestali**Corpo Forestale dello Stato
Rilievo delle aree percorse dal fuoco

Regione	PUGLIA	Provincia	TARANTO
Comune	GINOSA		
Località	C. perrone		

Data incendio 07/08/2019**Superficie boschiva percorsa dal fuoco (Ha)** 02.70.43**Superficie non boschiva percorsa dal fuoco (Ha)** 00.71.66**Di cui superficie pascoliva percorsa dal fuoco (Ha)****Totale superficie percorsa dal fuoco (Ha)** 03.42.09**Lista delle particelle interessate**

Codice Nazionale	Foglio	Particella	Sub	Allegato	Sviluppo	Superficie in mq	
						Percorsa	Totale
E036	88	00343		0	0	8	1932
E036	88	00361		0	0	553	767
E036	88	00362		0	0	0	0
E036	88	00367		0	0	0	0
E036	88	00368		0	0	1144	1458
E036	88	00380		0	0	237	1449
E036	88	00381		0	0	283	1575
E036	88	00383		0	0	250	1697
E036	88	00384		0	0	0	0
E036	88	00385		0	0	158	1261
E036	88	00387		0	0	0	0
E036	88	00389		0	0	96	1353
E036	88	00459		0	0	93	2453
E036	88	00461		0	0	313	2211
E036	88	00462		0	0	44	3427
E036	88	00472		0	0	119	1179
E036	88	00479		0	0	10	1944
E036	88	00480		0	0	277	277
E036	88	00647		0	0	4	2842
E036	90	00019		0	0	1034	1487

La cartografia catastale di sfondo, messa a disposizione dall'Agenzia del Territorio, nelle zone non interessate da controlli agricoli comunitari può non essere aggiornata alla attualità oppure non essere digitalizzata (presenza dei soli centroidi particella) pertanto in taluni casi l'elenco delle particelle deve essere considerato indicativo e non esaustivo. Si invita quindi l'utente a visualizzare l'incendio su cartografia catastale per verificare in modo puntuale le particelle interessate e ricomprese nel perimetro. Per quanto riguarda i dati delle superfici indicati, sono stati desunti mediante rilievi (scala 1:2.000-1:5.000) effettuati con strumentazione speditiva a precisione metrica per finalità interne al servizio d'istituto e suscettibili di errori sia strumentali sia di carattere tecnico e pertanto, al fine della redazione del Catasto Incendi, tali superfici devono essere ricontrollate e verificate

**Ministero delle Politiche Agricole Alimentari e Forestali**Corpo Forestale dello Stato
Rilievo delle aree percorse dal fuoco

Regione	PUGLIA	Provincia	TARANTO
Comune	GINOSA		
Località	C. perrone		

Data incendio 07/08/2019**Superficie boschiva percorsa dal fuoco (Ha)** 02.70.43**Superficie non boschiva percorsa dal fuoco (Ha)** 00.71.66**Di cui superficie pascoliva percorsa dal fuoco (Ha)****Totale superficie percorsa dal fuoco (Ha)** 03.42.09**Lista delle particelle interessate**

Codice Nazionale	Foglio	Particella	Sub	Allegato	Sviluppo	Superficie in mq	
						Percorsa	Totale
E036	90	00020		0	0	121	1062
E036	90	00022		0	0	1	461
E036	90	00023		0	0	0	0
E036	90	00024		0	0	145	146
E036	90	00025		0	0	0	292
E036	90	00026		0	0	0	271
E036	90	00028		0	0	34	560
E036	90	00029		0	0	135	135
E036	90	00030		0	0	0	0
E036	90	00031		0	0	119	759
E036	90	00034		0	0	0	0
E036	90	00035		0	0	1342	1695
E036	90	00036		0	0	2145	2166
E036	90	00037		0	0	0	0
E036	90	00039		0	0	2622	3507
E036	90	00040		0	0	571	1403
E036	90	00333		0	0	124	4115
E036	90	00334		0	0	134	1703
E036	90	00392		0	0	86	783
E036	90	00395		0	0	1441	2128

La cartografia catastale di sfondo, messa a disposizione dall'Agenzia del Territorio, nelle zone non interessate da controlli agricoli comunitari può non essere aggiornata alla attualità oppure non essere digitalizzata (presenza dei soli centroidi particella) pertanto in taluni casi l'elenco delle particelle deve essere considerato indicativo e non esaustivo. Si invita quindi l'utente a visualizzare l'incendio su cartografia catastale per verificare in modo puntuale le particelle interessate e ricomprese nel perimetro. Per quanto riguarda i dati delle superfici indicati, sono stati desunti mediante rilievi (scala 1:2.000-1:5.000) effettuati con strumentazione speditiva a precisione metrica per finalità interne al servizio d'istituto e suscettibili di errori sia strumentali sia di carattere tecnico e pertanto, al fine della redazione del Catasto Incendi, tali superfici devono essere ricontrollate e verificate

**Ministero delle Politiche Agricole Alimentari e Forestali**Corpo Forestale dello Stato
Rilievo delle aree percorse dal fuoco

Regione	PUGLIA	Provincia	TARANTO
Comune	GINOSA		
Località	C. perrone		

Data incendio 07/08/2019**Superficie boschiva percorsa dal fuoco (Ha)** 02.70.43**Superficie non boschiva percorsa dal fuoco (Ha)** 00.71.66**Di cui superficie pascoliva percorsa dal fuoco (Ha)****Totale superficie percorsa dal fuoco (Ha)** 03.42.09**Lista delle particelle interessate**

Codice Nazionale	Foglio	Particella	Sub	Allegato	Sviluppo	Superficie in mq	
						Percorsa	Totale
E036	90	00396		0	0	2326	2326
E036	90	00397		0	0	2804	2804
E036	90	00398		0	0	2755	2755

La cartografia catastale di sfondo, messa a disposizione dall'Agenzia del Territorio, nelle zone non interessate da controlli agricoli comunitari può non essere aggiornata alla attualità oppure non essere digitalizzata (presenza dei soli centroidi particella) pertanto in taluni casi l'elenco delle particelle deve essere considerato indicativo e non esaustivo. Si invita quindi l'utente a visualizzare l'incendio su cartografia catastale per verificare in modo puntuale le particelle interessate e ricomprese nel perimetro. Per quanto riguarda i dati delle superfici indicati, sono stati desunti mediante rilievi (scala 1:2.000-1:5.000) effettuati con strumentazione speditiva a precisione metrica per finalità interne al servizio d'istituto e suscettibili di errori sia strumentali sia di carattere tecnico e pertanto, al fine della redazione del Catasto Incendi, tali superfici devono essere ricontrollate e verificate



Direzione Provinciale di Taranto
Ufficio Provinciale - Territorio
Servizi Catastali

Data: 07/12/2019 - Ora: 09:53.16 Fine
Visura n.: T12259 Pag: 1

Visura per immobile

Situazione degli atti informatizzati al 07/12/2019

Dati della richiesta	Comune di GINOSA (Codice: E036)
Catasto Terreni	Provincia di TARANTO Foglio: 88 Particella: 312

Immobile

N.	DATI IDENTIFICATIVI		DATI CLASSAMENTO				DATI DERIVANTI DA
	Foglio	Particella Sub	Porz	Qualità Classe	Superficie(m²) ha are ca	Deduz	
1	88	312	AA	SEMINATIVO 3	10 00		Agrario Euro 2,84
			AB	ULIVETO 3	72 00		Euro 20,45

Notifica Partita

Annotazioni variazione culturale eseguita ai sensi del dl 3.10.2006 n. 262, convertito con modificazioni nella legge 24.11.2006 n. 286 (anno 2007) - qualita' dichiarata o parificata a coltura presente nel quadro tariffario del comune

INTESTATO

N.	DATI ANAGRAFICI	CODICE FISCALE	DIRITTI E ONERI REALI
1	VIZZIELLI Annarita nata a GINOSA il 18/10/1970	VZZNRT70R58E0360*	(1) Proprieta' per 1/1 in regime di comunione dei beni

DATI DERIVANTI DA ISTRUMENTO (ATTO PUBBLICO) del 18/12/2003 protocollo n. TA0001047 Trascrizione in atti dal 08/01/2004 Repertorio n.: 27175 Rogante: MOBILIO PROSPERO Sede: GINOSA
Registrazione: Sede: DONAZIONE ACCETTATA (n. 19193.1/2003)

Unità immobiliari n. 1

Visura telematica esente per fini istituzionali

* Codice Fiscale Validato in Anagrafe Tributaria



Direzione Provinciale di Taranto
Ufficio Provinciale - Territorio
Servizi Catastali

Data: 07/12/2019 - Ora: 09.54.41 Fine
Visura n.: T12497 Pag: 1

Visura per immobile

Situazione degli atti informatizzati al 07/12/2019

Dati della richiesta	Comune di GINOSA (Codice: E036)
	Provincia di TARANTO
Catasto Terreni	Foglio: 88 Particella: 315

Immobile

N.	DATI IDENTIFICATIVI			DATI CLASSAMENTO				DATI DERIVANTI DA	
	Foglio	Particella	Sub	Porz	Qualità Classe	Superficie(m ²) ha are ca	Deduz		Reddito
1	88	315	-	-	ULIVETO 4	13 27		Agrario Euro 2,40 L. 4.645	Impianto meccanografico del 15/01/1978
Notifica				Partita					

INTESTATI

N.	DATI ANAGRAFICI		DATI FISCALE		DIRITTI E ONERI REALI
1	COMUNE DI GINOSA con sede in GINOSA		80007530738*	(4) Diritto del concedente per 1/1	
2	PANETTIERI Grazia nata a LATERZA il 01/12/1936		PNTGRZ36T41E469K*	(5) Enfiteusi per 1/3	
3	SABATO Donato nato a GINOSA il 24/01/1967		SBTDNT67A24E036W*	(5) Enfiteusi per 1/3	
4	SABATO Maria nata a TARANTO il 10/02/1971		SBTMRA71B50L049E*	(5) Enfiteusi per 1/3	
DATI DERIVANTI DA					
		DENUNZIA (NEI PASSAGGI PER CAUSA DI MORTE) del 19/03/2016 protocollo n. TA0020950 in atti dal 07/04/2017 Registrazione: UU Scde: TARANTO Volume: 9990 n: 811 del 09/03/2017 SUCCESSIONE INTESTATA DI SABATO GIOVANNI (n. 3973.1/2017)			

Unità immobiliari n. 1

Visura telematica esente per fini istituzionali

* Codice Fiscale Validato in Anagrafe Tributaria



Direzione Provinciale di Taranto
Ufficio Provinciale - Territorio
Servizi Catastali

Visura per immobile

Situazione degli atti informatizzati al 07/12/2019

Data: 07/12/2019 - Ora: 09.55.36 Fine
Visura n.: T12632 Pag: 1

Dati della richiesta	Comune di GINOSA (Codice: E036)	
	Provincia di TARANTO	
Catasto Terreni	Foglio: 88 Particella: 317	

Immobile

N.	DATI IDENTIFICATIVI			DATI CLASSAMENTO			DATI DERIVANTI DA			
	Foglio	Particella	Sub	Porz	Qualità Classe	Superficie(m²) ha are ca		Deduz	Reddito	
1	88	317	-	MANDORL ETO	3	02 50		Dominicale Euro 0,58 L. 1.125	Agrario Euro 0,52 L. 1.000	Impianto meccanografico del 15/01/1978
Partita										

INTESTATI

N.	DATI ANAGRAFICI			CODICE FISCALE	DIRITTI E ONERI REALI
	N.	Qualità Classe	Data		
1	DE IACOVO Annunziata nata a GINOSA il 20/02/1944			DCVNNZ44B60E036Q*	(1) Proprieta` per 3/27
2	DE IACOVO Antonio nato a GINOSA il 24/10/1957			DCVNTN57R24E036R*	(1) Proprieta` per 3/54 bene personale
3	DE IACOVO Domenico nato a GINOSA il 25/03/1941			DCVDNC41C25E036T	(1) Proprieta` per 3/27
4	DE IACOVO Giuditta nata in PAESI BASSI il 22/12/1962			DCVGTG2T62Z126M*	(1) Proprieta` per 3/27
5	DE IACOVO Pietro nato a GINOSA il 10/01/1937			DCVPTR37A10E036B*	(1) Proprieta` per 3/27
6	DE IACOVO Vito nato a GINOSA il 23/05/1934			DCVVTT34E23E036K*	(1) Proprieta` per 3/27
7	DE LEONARDIS Antonio nato a GINOSA il 03/02/1953			DLNNTN53B03E036U*	(1) Proprieta` per 1/45
8	DE LEONARDIS Francesco nato a GINOSA il 09/04/1955			DLNFNC55D09E036E*	(1) Proprieta` per 1/45
9	DE LEONARDIS Gino nato a GINOSA il 09/02/1958			DLNGNI58B09E036H*	(1) Proprieta` per 1/45
10	DE LEONARDIS Giovanni nato a GINOSA il 29/06/1948			DLNGNN48H29E036B*	(1) Proprieta` per 1/45
11	DE LEONARDIS Lucia nata a GINOSA il 09/09/1950			DLNLCU50P49E036I*	(1) Proprieta` per 1/27
12	DI TINCO Antonio nato a GINOSA il 12/09/1964			DTNNTN64P12E036H*	(1) Proprieta` per 1/27
13	DI TINCO Domenica nata a GINOSA il 18/03/1957			DTNDNC57C58E036N*	(1) Proprieta` per 1/27
14	DI TINCO Giuditta nata a GINOSA il 31/01/1962			DTNGTT62A71E036D*	(1) Proprieta` per 1/27
15	MORO Antonio nato a CASTELLANETA il 02/08/1978			MRONTN78M02C136Y*	(1) Proprieta` per 3/54
16	PROCINO Maria Gaetana nata a MATERA il 25/06/1967			PRCMGT67H65F052P*	(1) Proprieta` per 3/27 bene personale
DATI DERIVANTI DA					
TESTAMENTO PUBBLICO del 19/03/2018 protocollo n. TA0070522 Voltura in atti dal 25/09/2018 Repertorio n.: 56543 Rogante: NOT MARCO MONTI Sedc: LATERZA					
Registrazione: UU Sede: TARANTO Volume: 9990 n: 1864 del 19/06/2018 TESTAMENTO PUBBLICO DI DE IACOVO CARMELA (n. 8676.2/2018)					

Unità immobiliari n. 1

Visura telematica esente per fini istituzionali

* Codice Fiscale Validato in Anagrafe Tributaria



Direzione Provinciale di Taranto
Ufficio Provinciale - Territorio
Servizi Catastali

Data: 07/12/2019 - Ora: 09.56.28 Fine
Visura n.: T12775 Pag: 1

Visura per immobile

Situazione degli atti informatizzati al 07/12/2019

Dati della richiesta	Comune di GINOSA (Codice: E036)
Catasto Terreni	Provincia di TARANTO Foglio: 88 Particella: 318

Immobile

N.	DATI IDENTIFICATIVI			DATI CLASSAMENTO				DATI DERIVANTI DA			
	Foglio	Particella	Sub	Porz	Qualità Classe	Superficie(m ²) ha are ca	Deduz		Reddito		
1	88	318		-	ULIVETO 4	42 47		<table style="width: 100%; border-collapse: collapse;"> <tr> <td style="width: 50%;">Dominicale Euro 10,97 L. 21.235</td> <td style="width: 50%;">Agrario Euro 7,68 L. 14.865</td> </tr> </table>	Dominicale Euro 10,97 L. 21.235	Agrario Euro 7,68 L. 14.865	Impianto meccanografico del 15/01/1978
Dominicale Euro 10,97 L. 21.235	Agrario Euro 7,68 L. 14.865										
<p>Notifica</p> <p style="text-align: center;">Partita</p>											

INTESTATO

N.	DATI ANAGRAFICI	CODICE FISCALE	DIRITTI E ONERI REALI
1	PETRELLI Pietro nato a CASTELLANETA il 20/05/1971	PTRPTR71E20C136W*	(1) Proprietà per I/1 in regime di separazione dei beni
DATI DERIVANTI DA			
ISTRUMENTO (ATTO PUBBLICO) del 09/05/2018 Nota presentata con Modello Unico in atti dal 16/05/2018 Repertorio n.: 3708 Rogante: MOBILIO NICOLA Sede: GINOSA			
Registrazione: Sede: COMPRAVENDITA (n. 7116.1/2018)			

Unità immobiliari n. 1

Visura telematica esente per fini istituzionali

* Codice Fiscale Validato in Anagrafe Tributaria

Visura per immobile

Situazione degli atti informatizzati al 07/12/2019

Dati della richiesta		Comune di GINOSA (Codice: E036)									
		Provincia di TARANTO									
Catasto Terreni		Foglio: 88 Particella: 319									
Immobile											
N.	DATI IDENTIFICATIVI			DATI CLASSAMENTO					DATI DERIVANTI DA		
	Foglio	Particella	Sub	Porz	Qualità Classe	Superficie(m²) ha are ca	Deduz	Reddit	Dominicale	Agrario	
1	88	319		AA	ULIVETO 3	03 15			Euro 0,89	Euro 0,89	Tabella di variazione del 14/12/2011 protocollo n. TA0246252 in atti dal 14/12/2011 TRASMISSIONE DATI AGEA AI SENSI DEL DL 3.10.2006 N.262 (n. 12826.1/2011)
Notifica Annotazioni		di stadio: VARIAZIONE CULTURALE ESEGUITA AI SENSI DEL DL 3.10.2006 N. 262, CONVERTITO CON MODIFICAZIONI NELLA LEGGE 24.11.2006 N. 286 E SUCCESSIVE MODIFICAZIONI (ANNO 2011)									
INTESTATO											
N.	DATI ANAGRAFICI					CODICE FISCALE		DIRITTI E ONERI REALI			
1	CALABRESE Giuseppe nato a GINOSA il 25/11/1968					CLBGPP68S25E0361*		(1) Proprieta' per 1/1 in regime di separazione dei beni			
DATI DERIVANTI DA		VOLTURA D'UFFICIO del 23/01/2015 protocollo n. TA0050156 Voltura in atti dal 24/03/2015 Repertorio n.: 38726 Rogante: NOT. TROISE MANGONI Sede: TARANTO Registrazione: Sede: MOD. UNICO 1098/15 DONAZ. ACC. (n. 3515.1/2015)									
Unità immobiliari n. 1											

Visura telematica esente per fini istituzionali

* Codice Fiscale Validato in Anagrafe Tributaria



Direzione Provinciale di Taranto
Ufficio Provinciale - Territorio
Servizi Catastali

Data: 07/12/2019 - Ora: 09.58.07 Fine

Visura n.: T13021 Pag: 1

Visura per immobile

Situazione degli atti informatizzati al 07/12/2019

Dati della richiesta	Comune di GINOSA (Codice: E036)
	Provincia di TARANTO
Catasto Terreni	Foglio: 88 Particella: 320

Immobile

N.	DATI IDENTIFICATIVI		DATI CLASSAMENTO				DATI DERIVANTI DA			
	Foglio	Particella	Sub	Porz	Qualità Classe	Superficie(m ²) ha are ca		Deduz	Reddito	
1	88	320		AA	ULIVETO 3	17 07		Dedicato Euro 4,85	Agrario Euro 4,85	Tabella di variazione del 12/12/2007 protocollo n. TA0308351 in atti dal 12/12/2007 TRASMISSIONE DATI AGEA AI SENSI DEL DL 3.10.2006 N.262 (n. 37365.1/2007)
				AB	SEMINATIVO 3	57 48		Dedicato Euro 19,30	Agrario Euro 16,33	
Notifica		Partita								
Annotazioni		variazione culturale eseguita ai sensi del dl 3.10.2006 n. 262, convertito con modificazioni nella legge 24.11.2006 n. 286 (anno 2007) - qualita` dichiarata o parificata a coltura presente nel quadro tariffario del comune								


INTESTATO

N.	DATI ANAGRAFICI		DATI ANAGRAFICI		CODICE FISCALE		DIRITTI E ONERI REALI	
1	PETRELLI Pietro nato a CASTELLANETA il 20/05/1971				PTRPTR71E20C136W*		(1) Proprieta` per 1/1 in regime di separazione dei beni	
DATI DERIVANTI DA		ISTRUMENTO (ATTO PUBBLICO) del 09/05/2018 Nota presentata con Modello Unico in atti dal 16/05/2018 Repertorio n.: 3708 Rogante: MOBILIO NICOLA Sede: GINOSA						
		Registrazione: Sede: COMPRAVENDITA (n. 7116.1/2018)						

Unità immobiliari n. 1

Visura telematica esente per fini istituzionali

* Codice Fiscale Validato in Anagrafe Tributaria



Direzione Provinciale di Taranto
Ufficio Provinciale - Territorio
Servizi Catastali

Visura per immobile

Situazione degli atti informatizzati al 07/12/2019

Data: 07/12/2019 - Ora: 09.59.23 Fine

Visura n.: T13194 Pag: 1

Dati della richiesta	Comune di GINOSA (Codice: E036)	
Catasto Terreni	Provincia di TARANTO	
	Foglio: 88 Particella: 328	

Immobile

N.	DATI IDENTIFICATIVI			DATI CLASSAMENTO				DATI DERIVANTI DA									
	Foglio	Particella	Sub	Porz	Qualità Classe	Superficie(m²) ha are ca	Deduz		Reddito								
1	88	328		AA	ULIVETO 4	12 04		<table border="1"> <tr> <td>Dominicale</td> <td>Euro 3,11</td> <td>Agrario</td> <td>Euro 2,18</td> </tr> <tr> <td></td> <td>Euro 0,19</td> <td></td> <td>Euro 0,08</td> </tr> </table>	Dominicale	Euro 3,11	Agrario	Euro 2,18		Euro 0,19		Euro 0,08	Tabella di variazione del 14/12/2011 protocollo n. TA0246254 in atti dal 14/12/2011 TRASMISSIONE DATI AGEA AI SENSI DEL DL 3.10.2006 N.262 (n. 12828.1/2011)
Dominicale	Euro 3,11	Agrario	Euro 2,18														
	Euro 0,19		Euro 0,08														
Notifica	Partita																
Annotazioni	di stadio: VARIAZIONE CULTURALE ESEGUITA AI SENSI DEL DL 3.10.2006 N. 262, CONVERTITO CON MODIFICAZIONI NELLA LEGGE 24.11.2006 N. 286 E SUCCESSIVE MODIFICAZIONI (ANNO 2011)																

INTESTATO

N.	DATI ANAGRAFICI	CODICE FISCALE	DIRITTI E ONERI REALI
1	BONGERMINO Francesco nato a LATERZA il 02/06/1929	BNGFNC29H02E469B*	(1) Proprieta' per 1000/1000

Unità immobiliari n. 1

Visura telematica esente per fini istituzionali

* Codice Fiscale Validato in Anagrafe Tributaria



Direzione Provinciale di Taranto
Ufficio Provinciale - Territorio
Servizi Catastali

Data: 07/12/2019 - Ora: 10.01.28 Fine
Visura n.: T13491 Pag: 1

Visura per immobile

Situazione degli atti informatizzati al 07/12/2019

Dati della richiesta	Comune di GINOSA (Codice: E036)
	Provincia di TARANTO
Catasto Terreni	Foglio: 88 Particella: 331

Immobile

N.	DATI IDENTIFICATIVI			DATI CLASSAMENTO				DATI DERIVANTI DA			
	Foglio	Particella	Sub	Porz	Qualità Classe	Superficie(m ²) ha are ca	Deduz		Reddito		
1	88	331		-	ULIVETO 4	01 95		<table style="width: 100%; border-collapse: collapse;"> <tr> <td style="width: 50%;">Dominicale Euro 0,50 L. 975</td> <td style="width: 50%;">Agrario Euro 0,35 L. 683</td> </tr> </table>	Dominicale Euro 0,50 L. 975	Agrario Euro 0,35 L. 683	Impianto meccanografico del 15/01/1978
Dominicale Euro 0,50 L. 975	Agrario Euro 0,35 L. 683										
Notifica				Partita		5290					

INTESTATO

N.	DATI ANAGRAFICI	CODICE FISCALE	DIRITTI E ONERI REALI
1	PUPINO Grazia nata a GINOSA il 03/11/1950	PPNGRZ50S43E036G*	(1) Proprieta' per 1000/1000
DATI DERIVANTI DA			
ISTRUMENTO (ATTO PUBBLICO) del 16/03/1978 Voltura in atti dal 08/02/1986 Repertorio n.: 1373 Rogante: CARAVAGLIOS RAFFAE Sede: CASTELLANETA Registrazione: UR			
Sede: TARANTO n: 3789 del 03/04/1978 (n. 265678)			

Unità immobiliari n. 1

Visura telematica esente per fini istituzionali

* Codice Fiscale Validato in Anagrafe Tributaria

Visura per immobile

Situazione degli atti informatizzati al 07/12/2019

Dati della richiesta	Comune di GINOSA (Codice: E036)
Catasto Terreni	Provincia di TARANTO Foglio: 88 Particella: 332

Immobile

N.	DATI IDENTIFICATIVI			DATI CLASSAMENTO				DATI DERIVANTI DA		
	Foglio	Particella	Sub	Porz	Qualità Classe	Superficie(m²) ha are ca	Deduz		Reddito	
1	88	332		-	ULIVETO 4	01 81		Dominicale Euro 0,47 L. 905	Agrario Euro 0,33 L. 634	Impianto meccanografico del 15/01/1978
Notifica				Partita		745				

INTESTATO

N.	DATI ANAGRAFICI	DATI ANAGRAFICI	CODICE FISCALE	DIRITTI E ONERI REALI
1	CALABRESE Alessandro nato a GINOSA il 15/09/1899	DENUNZIA (NEI PASSAGGI PER CAUSA DI MORTE) del 21/09/1951 Voltura in atti dal 08/02/1986 Registrazione: UR Sede: TARANTO Volume: 577 n: 15 del 13/03/1976 (n. 191176	CLBLSN99P15E036S*	(1) Proprieta' per 1000/1000

Unità immobiliari n. 1

Visura telematica esente per fini istituzionali

* Codice Fiscale Validato in Anagrafe Tributaria



Direzione Provinciale di Taranto
Ufficio Provinciale - Territorio
Servizi Catastali

Data: 07/12/2019 - Ora: 10.02.48 Fine
Visura n.: T13687 Pag: 1

Visura per immobile

Situazione degli atti informatizzati al 07/12/2019

Dati della richiesta	Comune di GINOSA (Codice: E036)	
Catasto Terreni	Provincia di TARANTO	
	Foglio: 88 Particella: 333	

Immobile

N.	DATI IDENTIFICATIVI			DATI CLASSAMENTO				DATI DERIVANTI DA
	Foglio	Particella	Sub	Porz	Qualità Classe	Superficie(m²) ha are ca	Deduz	
1	88	333		-	ULIVETO 4	01 32		Agrario Euro 0,34 L. 660
Notifica				Partita				Impianto meccanografico del 15/01/1978

INTESTATO

N.	DATI ANAGRAFICI		DATI ANAGRAFICI		CODICE FISCALE		DIRITTI E ONERI REALI	
1	LAPISCOPIA Vito nato a GINOSA il 10/11/1940		LAPISCOPIA Sede: GINOSA		L.PSVT140S10E036Q*		(1) Proprietà per 1/1	
DATI DERIVANTI DA		RICONGIUNGIMENTO DI USUFRUTTO del 07/02/2015 protocollo n. TA0040586 in atti dal 12/03/2015 Rogante: LAPISCOPIA		Sede: GINOSA		n: 5 del 07/02/2015 CERTIFICATO DI MORTE DI FRIGIOLA V. (n. 2949.1/2015)		

Unità immobiliari n. 1

Visura telematica esente per fini istituzionali

* Codice Fiscale Validato in Anagrafe Tributaria



Direzione Provinciale di Taranto
Ufficio Provinciale - Territorio
Servizi Catastali

Data: 07/12/2019 - Ora: 10.03.53 Fine
Visura n.: T13840 Pag: 1

Visura per immobile

Situazione degli atti informatizzati al 07/12/2019

Dati della richiesta	Comune di GINOSA (Codice: E036)
Catasto Terreni	Provincia di TARANTO
	Foglio: 88 Particella: 334

Immobile

N.	DATI IDENTIFICATIVI			DATI CLASSAMENTO				DATI DERIVANTI DA			
	Foglio	Particella	Sub	Porz	Qualità Classe	Superficie(m²) ha are ca	Deduz		Reddito		
1	88	334		-	ULIVETO 4	01 42		<table style="width: 100%; border-collapse: collapse;"> <tr> <td style="width: 50%;">Dominicale Euro 0,37 L. 710</td> <td style="width: 50%;">Agrario Euro 0,26 L. 497</td> </tr> </table>	Dominicale Euro 0,37 L. 710	Agrario Euro 0,26 L. 497	Impianto meccanografico del 15/01/1978
Dominicale Euro 0,37 L. 710	Agrario Euro 0,26 L. 497										
Notifica				Partita		5290					

INTESTATO

N.	DATI ANAGRAFICI	DATI ANAGRAFICI	CODICE FISCALE	DIRITTI E ONERI REALI
1	PUPINO Grazia nata a GINOSA il 03/11/1950		PPNGRZ50S43E036G*	(1) Proprieta` per 1000/1000
DATI DERIVANTI DA				
ISTRUMENTO (ATTO PUBBLICO) del 16/03/1978 Voltura in atti dal 08/02/1986 Repertorio n.: 1373 Rogante: CARAVAGLIOS RAFFAE Sede: CASTELLANETA Registrazione: UR				
Sede: TARANTO n: 3789 del 03/04/1978 (n. 265678)				

Unità immobiliari n. 1

Visura telematica esente per fini istituzionali

* Codice Fiscale Validato in Anagrafe Tributaria



Direzione Provinciale di Taranto
Ufficio Provinciale - Territorio
Servizi Catastali

Data: 07/12/2019 - Ora: 10.04.34 Fine
Visura n.: T13935 Pag: 1

Visura per immobile

Situazione degli atti informatizzati al 07/12/2019

Dati della richiesta	Comune di GINOSA (Codice: E036)
	Provincia di TARANTO
Catasto Terreni	Foglio: 88 Particella: 335

Immobile

N.	DATI IDENTIFICATIVI		DATI CLASSAMENTO				DATI DERIVANTI DA		
	Foglio	Particella Sub	Porz	Qualità Classe	Superficie(m²) ha are ca	Deduz		Reddito	
1	88	335	AA	PASCOLO 2	01 11		Dominicale Euro 0,14	Agrario Euro 0,05	Tabella di variazione del 14/12/2011 protocollo n. TA0246256 in atti dal 14/12/2011 TRASMISSIONE DATI AGEA AI SENSI DEL DL. 3.10.2006 N.262 (n. 12830.1/2011)
			AB	ULIVETO 4	00 12		Euro 0,03	Euro 0,02	

Notifica

Annotazioni di stadio: VARIAZIONE CULTURALE ESEGUITA AI SENSI DEL DL 3.10.2006 N. 262, CONVERTITO CON MODIFICAZIONI NELLA LEGGE 24.11.2006 N. 286 E SUCCESSIVE MODIFICAZIONI (ANNO 2011)

INTESTATI

N.	DATI ANAGRAFICI	CODICE FISCALE	DIRITTI E ONERI REALI
1	MASTRODOMENICO Angelo nato a GINOSA il 03/05/1962	MSTNGL62E03E036P*	(1) Proprieta' per 1/2
2	MASTRODOMENICO Carmela nata a GINOSA il 26/05/1964	MSTCML64E66E036X*	(1) Proprieta' per 1/2

DATI DERIVANTI DA DENUNZIA (NEI PASSAGGI PER CAUSA DI MORTE) del 23/12/1978 in atti dal 15/09/1995 Registrazione: UR Sede: TARANTO Volume: 628 n: 77 del 17/02/1979 (n. 1474.1/1979)

Unità immobiliari n. 1

Visura telematica esente per fini istituzionali

* Codice Fiscale Validato in Anagrafe Tributaria



Direzione Provinciale di Taranto
Ufficio Provinciale - Territorio
Servizi Catastali

Data: 07/12/2019 - Ora: 10.05.19 Fine
Visura n.: T14047 Pag: 1

Visura per immobile

Situazione degli atti informatizzati al 07/12/2019

Dati della richiesta	Comune di GINOSA (Codice: E036)	
Catasto Terreni	Provincia di TARANTO	
	Foglio: 88 Particella: 336	

Immobile

N.	DATI IDENTIFICATIVI			DATI CLASSAMENTO				DATI DERIVANTI DA		
	Foglio	Particella	Sub	Porz	Qualità Classe	Superficie(m ²) ha arc ca	Deduz		Reddito	
1	88	336		-	ULIVETO 4	02 06		Dominicale Euro 0,53 L. 1.030	Agrario Euro 0,37 L. 721	Impianto meccanografico del 15/01/1978
Notifica				Partita		5290				

INTESTATO

N.	DATI ANAGRAFICI		DATI ANAGRAFICI		DIRITTI E ONERI REALI	
1	PUPINO Grazia nata a GINOSA il 03/11/1950				CODICE FISCALE PPNGRZ50S43E036G*	
DATI DERIVANTI DA			ISTRUMENTO (ATTO PUBBLICO) del 16/03/1978 Voltura in atti dal 08/02/1986 Repertorio n.: 1373 Rogante: CARAVAGLIOS RAFFAE Sede: CASTELLANETA Registrazione: UR			
			Sede: TARANTO n: 3789 del 03/04/1978 (n. 265678)			

Unità immobiliari n. 1

Visura telematica esente per fini istituzionali

* Codice Fiscale Validato in Anagrafe Tributaria



Direzione Provinciale di Taranto
Ufficio Provinciale - Territorio
Servizi Catastali

Data: 07/12/2019 - Ora: 10.06.05 Fine
Visura n.: T14155 Pag: 1

Visura per immobile

Situazione degli atti informatizzati al 07/12/2019

Dati della richiesta	Comune di GINOSA (Codice: E036)
Catasto Terreni	Provincia di TARANTO
	Foglio: 88 Particella: 337

Immobile

N.	DATI IDENTIFICATIVI			DATI CLASSAMENTO			DATI DERIVANTI DA				
	Foglio	Particella	Sub	Porz	Qualità Classe	Superficie(m²) ha arc ca		Deduz	Reddito		
1	88	337		-	PASCOLO 2	03 54		Agrario Euro 0,15	Euro 0,46	Euro 0,15	Tabella di variazione del 14/12/2011 protocollo n. TA0246257 in atti dal 14/12/2011 TRASMISSIONE DATI AGEA AI SENSI DEL DL 3.10.2006 N.262 (n. 12831.1/2011)
Notifica		Partita									
Annotazioni		di stadio: VARIAZIONE CULTURALE ESEGUITA AI SENSI DEL DL 3.10.2006 N. 262, CONVERTITO CON MODIFICAZIONI NELLA LEGGE 24.11.2006 N. 286 E SUCCESSIVE MODIFICAZIONI (ANNO 2011)									


INTESTATO

N.	DATI ANAGRAFICI	CODICE FISCALE	DIRITTI E ONERI REALI
1	L'INSALATA Michciangelo nato a GINOSA il 26/01/1956	LNSMHL56A26E036Z*	(1) Proprietà per 1000/1000
DATI DERIVANTI DA		ISTRUMENTO (ATTO PUBBLICO) del 04/03/1997 Voltura in atti dal 29/04/1997 Repertorio n.: 12000 Rogante: ATTO INT. NON ESAM. Sede: GINOSA Registrazione: UR Sede: TARANTO n. 2154 del 13/03/1997 (n. 1516.1/1997)	

Unità immobiliari n. 1

Visura telematica esente per fini istituzionali

* Codice Fiscale Validato in Anagrafe Tributaria



Direzione Provinciale di Taranto
Ufficio Provinciale - Territorio
Servizi Catastali

Visura per immobile

Situazione degli atti informatizzati al 07/12/2019

Data: 07/12/2019 - Ora: 10.06.48 Fine
Visura n.: T14250 Pag: 1

Dati della richiesta	Comune di GINOSA (Codice: E036)	
Catasto Terreni	Provincia di TARANTO	
	Foglio: 88 Particella: 338	

Immobile

N.	DATI IDENTIFICATIVI			DATI CLASSAMENTO			DATI DERIVANTI DA			
	Foglio	Particella	Sub	Porz	Qualità Classe	Superficie(m ²) ha are ca		Deduz	Reddito	
1	88	338		-	ULIVETO 3	02 80		Dominicale Euro 0,80 L. 1.540	Agrario Euro 0,80 L. 1.540	Impianto meccanografico del 15/01/1978
Notifica				Partita						

INTESTATI

N.	DATI ANAGRAFICI		DATI ANAGRAFICI		CODICE FISCALE		DIRITTI E ONERI REALI		
1	MURRO Paola Rosa nata a GINOSA il 02/01/1959				MRRPRSS59A42E036J*		(1) Proprieta' per 3/4 bene personale		
2	MURRO Paola Rosa nata a GINOSA il 02/01/1959				MRRPRSS59A42E036J*		(1) Proprieta' per 1/4		
DATI DERIVANTI DA		ISTRUMENTO (ATTO PUBBLICO) del 12/12/2017 Nota presentata con Modello Unico in atti dal 15/12/2017 Repertorio n.: 55942 Rogante: MONTI MARCO Sede: LATERZA		Registrazione: Sede: DONAZIONE ACCETTATA (n. 21153.1/2017)					

Unità immobiliari n. 1

Visura telematica esente per fmi istituzionali

* Codice Fiscale Validato in Anagrafe Tributaria



Direzione Provinciale di Taranto
Ufficio Provinciale - Territorio
Servizi Catastali

Visura per immobile

Situazione degli atti informatizzati al 07/12/2019

Data: 07/12/2019 - Ora: 10.07.35 Fine
Visura n.: T14368 Pag: 1

Dati della richiesta	Comune di GINOSA (Codice: E036)	
	Provincia di TARANTO	
Catasto Terreni	Foglio: 88 Particella: 339	

Immobile

N.	DATI IDENTIFICATIVI			DATI CLASSAMENTO				DATI DERIVANTI DA		
	Foglio	Particella	Sub	Porz	Qualità Classe	Superficie(m ²)	Deduz		Reddito	
1	88	339		-	ULIVETO 3	ha are ca 03 74		Dominicale Euro 1,06 L. 2.057	Agrario Euro 1,06 L. 2.057	Impianto meccanografico del 15/01/1978

Notifica

INTESTATO

N.	DATI ANAGRAFICI	DATI ANAGRAFICI	CODICE FISCALE	DIRITTI E ONERI REALI
1	LAPISCOPIA Vito nato a GINOSA il 10/11/1940		L.PSVT140S10E036Q*	(1) Proprieta' per 1/1
DATI DERIVANTI DA	RICONGIUNGIMENTO DI USUFRUTTO del 07/02/2015 protocollo n. TA0040586 in atti dal 12/03/2015 Rogante: LAPISCOPIA Sede: GINOSA Registrazione: SC Sede: GINOSA n. 5 del 07/02/2015 CERTIFICATO DI MORTE DI FRIGIOLA V. (n. 2949.1/2015)			

Unità immobiliari n. 1

Visura telematica esente per fini istituzionali

* Codice Fiscale Validato in Anagrafe Tributaria



Direzione Provinciale di Taranto
Ufficio Provinciale - Territorio
Servizi Catastali

Data: 07/12/2019 - Ora: 10.08.24 Fine
Visura n.: T14486 Pag: 1

Visura per immobile

Situazione degli atti informatizzati al 07/12/2019

Dati della richiesta	Comune di GINOSA (Codice: E036)
Catasto Terreni	Provincia di TARANTO Foglio: 88 Particella: 340

Immobile

N.	DATI IDENTIFICATIVI			DATI CLASSAMENTO				DATI DERIVANTI DA		
	Foglio	Particella	Sub	Potz	Qualità Classe	Superficie(m ²) ha are ca	Deduz		Reddito	
1	88	340		-	ULIVETO 3	09 64		Dominicale Euro 2,74 L. 5.302	Agrario Euro 2,74 L. 5.302	Impianto meccanografico del 15/01/1978

Notifica

INTESTATO

N.	DATI ANAGRAFICI	CODICE FISCALE	DIRITTI E ONERI REALI
1	BIANCO Francesco nato a GINOSA il 06/07/1929		(1) Proprieta` per 1000/1000

Unità immobiliari n. 1

Visura telematica esente per fini istituzionali



Direzione Provinciale di Taranto
Ufficio Provinciale - Territorio
Servizi Catastali

Data: 07/12/2019 - Ora: 10.09.02 Fine

Visura n.: T14567 Pag: 1

Visura per immobile

Situazione degli atti informatizzati al 07/12/2019

Dati della richiesta	Comune di GINOSA (Codice: E036)
Catasto Terreni	Provincia di TARANTO
	Foglio: 88 Particella: 341

Immobile

N.	DATI IDENTIFICATIVI			DATI CLASSAMENTO				DATI DERIVANTI DA		
	Foglio	Particella	Sub	Porz	Qualità Classe	Superficie(m ²) ha are ca	Deduz		Reddito	
1	88	341		-	ULIVETO 4	02 36		Dominicale Euro 0,61 L. 1.180	Agrario Euro 0,43 L. 826	Impianto meccanografico del 15/01/1978
Notifica				Partita		9321				

INTESTATO

N.	DATI ANAGRAFICI	CODICE FISCALE	DIRITTI E ONERI REALI
1	L'INSALATA Michelangelo nato a GINOSA il 26/01/1956	LNSMHL56A26E036Z*	(1) Proprieta per 1000/1000
DATI DERIVANTI DA			
ISTRUMENTO (ATTO PUBBLICO) del 04/03/1997 Voltura in atti dal 29/04/1997 Repertorio n.: 12000 Rogante: ATTO INT. NON ESAM. Sede: GINOSA Registrazione: UR Sede: TARANTO n: 2154 del 13/03/1997 (n. 1516.1/1997)			

Unità immobiliari n. 1

Visura telematica esente per fini istituzionali

* Codice Fiscale Validato in Anagrafe Tributaria



Direzione Provinciale di Taranto
Ufficio Provinciale - Territorio
Servizi Catastali

Data: 07/12/2019 - Ora: 10.09.34 Fine
Visura n.: T14639 Pag: 1

Visura per immobile

Situazione degli atti informatizzati al 07/12/2019

Dati della richiesta	Comune di GINOSA (Codice: E036)	
Catasto Terreni	Provincia di TARANTO	
	Foglio: 88 Particella: 342	

Immobile

N.	DATI IDENTIFICATIVI			DATI CLASSAMENTO			DATI DERIVANTI DA		
	Foglio	Particella	Sub	Porz	Qualità Classe	Superficie(m²) ha are ca		Deduz	Reddito
1	88	342	-	-	ULIVETO 4	03 88		Dominicale Euro 1,00 L. 1.940	Agrario Euro 0,70 L. 1.358
Notifica				Partita		15687			

INTESTATI

N.	DATI ANAGRAFICI		DATI ANAGRAFICI		CODICE FISCALE		DIRITTI E ONERI REALI	
1	MASTRODOMENICO Angelo nato a GINOSA il 03/05/1962		MASTRODOMENICO Carmela nata a GINOSA il 26/05/1964		MSTNGL62E03E036P*		(1) Proprieta' per 1/2	
2	MASTRODOMENICO Carmela nata a GINOSA il 26/05/1964				MSTCML64E66E036X*		(1) Proprieta' per 1/2	

DATI DERIVANTI DA DENUNZIA (NEI PASSAGGI PER CAUSA DI MORTE) del 23/12/1978 in atti dal 15/09/1995 Registrazione: UR Sede: TARANTO Volume: 628 n: 77 del 17/02/1979 (n. 1474.1/1979)

Unità immobiliari n. 1

Visura telematica esente per fini istituzionali

* Codice Fiscale Validato in Anagrafe Tributaria



Direzione Provinciale di Taranto
Ufficio Provinciale - Territorio
Servizi Catastali

Data: 07/12/2019 - Ora: 10.12.10 Fine

Visura n.: T14962 Pag: 1

Visura per immobile

Situazione degli atti informatizzati al 07/12/2019

Dati della richiesta	Comune di GINOSA (Codice: E036)		
	Provincia di TARANTO		
Catasto Terreni	Foglio: 88 Particella: 343		

Immobile

N.	DATI IDENTIFICATIVI			DATI CLASSAMENTO				DATI DERIVANTI DA	
	Foglio	Particella	Sub	Porz	Qualità Classe	Superficie(m²) ha are ca	Deduz		Reddito
1	88	343		AA	SEMINATIVO 3	01 20			Tabella di variazione del 12/12/2007 protocollo n. TA0308354 in atti dal 12/12/2007 TRASMISSIONE DATI AGEA AI SENSI DEL DL 3.10.2006 N.262 (n. 37368.1/2007)
				AB	SEMIN IRRIG U	06 00		Euro 4,96	
				AC	ULIVETO 3	11 79		Euro 3,35	
Notifica	Partita								
Annotazioni	variazione culturale eseguita ai sensi del dl 3.10.2006 n. 262, convertito con modificazioni nella legge 24.11.2006 n. 286 (anno 2007) - qualita` dichiarata o parificata a coltura presente nel quadro tariffario del comune								

INTESTATO

N.	DATI ANAGRAFICI	CODICE FISCALE	DIRITTI E ONERI REALI
1	BIANCO Anna nata a GINOSA il 20/01/1888	BNCNNA88A60E036F*	(1) Proprieta` per 1000/1000

Unità immobiliari n. 1

Visura telematica esente per fini istituzionali

* Codice Fiscale Validato in Anagrafe Tributaria



Direzione Provinciale di Taranto
Ufficio Provinciale - Territorio
Servizi Catastali

Data: 07/12/2019 - Ora: 10.12.51 Fine
Visura n.: T15052 Pag: 1

Visura per immobile

Situazione degli atti informatizzati al 07/12/2019

Dati della richiesta	Comune di GINOSA (Codice: E036)		
	Provincia di TARANTO		
Catasto Terreni	Foglio: 88 Particella: 361		

Immobile

N.	DATI IDENTIFICATIVI			DATI CLASSAMENTO			DATI DERIVANTI DA			
	Foglio	Particella	Sub	Porz	Qualità Classe	Superficie(m²) ha arc ca		Deduz	Dominicale	Reddito
1	88	361		-	PASCOLO 2	07 67		Euro 0,99	Euro 0,32	Tabella di variazione del 07/12/2012 protocollo n. TA0195900 in atti dal 07/12/2012 TRASMISSIONE DATI AGEA AI SENSI DEL DL. 3.10.2006 N.262 (n. 6152.1/2012)
Notifica					Partita					
Annotazioni										
di stadio: VARIAZIONE CULTURALE ESEGUITA AI SENSI DEL DL. 3.10.2006 N. 262, CONVERTITO CON MODIFICAZIONI NELLA LEGGE 24.11.2006 N. 286 E SUCCESSIVE MODIFICAZIONI (ANNO 2012); di immobile: particella interessata da immobile urbano non ancora regolarizzato ai sensi del dl 78/2010 - al momento della presentazione del tm dovrà assumere l'identificativo già utilizzato al ceu										

INTESTATO

N.	DATI ANAGRAFICI	CODICE FISCALE	DIRITTI E ONERI REALI
1	L'INSALATA Michelangelo nato a GINOSA il 26/01/1956	LNSMHL56A26E036Z*	(1) Proprieta' per 1000/1000
DATI DERIVANTI DA			
ISTRUMENTO (ATTO PUBBLICO) del 04/03/1997 Voltura in atti dal 29/04/1997 Repertorio n.: 12000 Rogante: ATTO INT. NON ESAM. Sede: GINOSA Registrazione: UR Sede: TARANTO n.: 2154 del 13/03/1997 (n. 1516.1/1997)			

Mappali Fabbricati Correlati
Codice Comune E036 - Sezione - SezUrb - Foglio 88 - Particella 645

Unità immobiliari n. 1

Visura telematica esente per fini istituzionali

* Codice Fiscale Validato in Anagrafe Tributaria



Direzione Provinciale di Taranto
Ufficio Provinciale - Territorio
Servizi Catastali

Data: 07/12/2019 - Ora: 10.15.07 Fine
Visura n.: T15347 Pag: 1

Visura per immobile

Situazione degli atti informatizzati al 07/12/2019

Dati della richiesta	Comune di GINOSA (Codice: E036)	
Catasto Terreni	Provincia di TARANTO	
	Foglio: 88 Particella: 362	

Immobile

N.	DATI IDENTIFICATIVI			DATI CLASSAMENTO				DATI DERIVANTI DA		
	Foglio	Particella	Sub	Potz	Qualità Classe	Superficie(m ²) ha are ca	Deduz		Reddito	
1	88	362	-	-	INCOLT PROD	14 24		Dominicale Euro 0,44 L. 854	Agrario Euro 0,15 L. 285	Impianto meccanografico del 15/01/1978

Notifica

Partita 15687

INTESTATI

N.	DATI ANAGRAFICI		CODICE FISCALE	DIRITTI E ONERI REALI
1	MASTRODOMENICO Angelo nato a GINOSA il 03/05/1962		MSTNGL62E03E036P*	(1) Proprieta' per 1/2
2	MASTRODOMENICO Carmela nata a GINOSA il 26/05/1964		MSTCML64E66E036X*	(1) Proprieta' per 1/2

DATI DERIVANTI DA

DENUNZIA (NEI PASSAGGI PER CAUSA DI MORTE) del 23/12/1978 in atti dal 15/09/1995 Registrazione: UR Sede: TARANTO Volume: 628 n. 77 del 17/02/1979 (n. 1474.1/1979)

Unità immobiliari n. 1

Visura telematica esente per fini istituzionali

* Codice Fiscale Validato in Anagrafe Tributaria

Visura per immobile

Situazione degli atti informatizzati al 07/12/2019

Dati della richiesta	Comune di GINOSA (Codice: E036)
Catasto Terreni	Provincia di TARANTO
	Foglio: 88 Particella: 367

Immobile

N.	DATI IDENTIFICATIVI			DATI CLASSAMENTO				DATI DERIVANTI DA		
	Foglio	Particella	Sub	Porz	Qualità Classe	Superficie(m²)	Deduz		Reddito	
1	88	367	-	-	INCOLT PROD	ha are ca 06 00		Dominicale Euro 0,19 L. 360	Agrario Euro 0,06 L. 120	Impianto meccanografico del 15/01/1978
Notifica				Partita		15687				

INTESTATI


N.	DATI ANAGRAFICI	CODICE FISCALE	DIRITTI E ONERI REALI
1	MASTRODOMENICO Angelo nato a GINOSA il 03/05/1962	MSTNGL62E03E036P*	(1) Proprieta` per 1/2
2	MASTRODOMENICO Carmela nata a GINOSA il 26/05/1964	MSTCML64E66E036X*	(1) Proprieta` per 1/2

DATI DERIVANTI DA DENUNZIA (NEI PASSAGGI PER CAUSA DI MORTE) del 23/12/1978 in atti dal 15/09/1995 Registrazione: UR Sede: TARANTO Volume: 628 n: 77 del 17/02/1979 (n. 1474.1/1979)

Unità immobiliari n. 1

Visura telematica esente per fini istituzionali

* Codice Fiscale Validato in Anagrafe Tributaria



Direzione Provinciale di Taranto
Ufficio Provinciale - Territorio
Servizi Catastali

Visura per immobile

Situazione degli atti informatizzati al 07/12/2019

Data: 07/12/2019 - Ora: 10.16.23 Fine

Visura n.: T15523 Pag: 1

Dati della richiesta	Comune di GINOSA (Codice: E036)
	Provincia di TARANTO
Catasto Terreni	Foglio: 88 Particella: 368

Immobile

N.	DATI IDENTIFICATIVI		DATI CLASSAMENTO				DATI DERIVANTI DA				
	Foglio	Particella	Sub	Porz	Qualità Classe	Superficie(m²) ha are ca		Deduz	Dominicale	Reddito	Agrario
1	88	368		AA	ULIVETO	5	02	88	Euro 0,30	Euro 0,52	Tabella di variazione del 21/12/2009 protocollo n. TA0254085 in atti dal 21/12/2009 TRASMISSIONE DATI AGEA AI SENSI DEL DL. 3.10.2006 N.262 (n. 6608.1/2009)
				AB	PASCOLO ARB	3	11	47	Euro 0,95	Euro 0,41	
Notifica		Partita									
Annotazioni		di stadio: VARIAZIONE COLTURALE ESEGUITA AI SENSI DEL DL 3.10.2006 N. 262, CONVERTITO CON MODIFICAZIONI NELLA LEGGE 24.11.2006 N. 286 E SUCCESSIVE MODIFICAZIONI (ANNO 2009)									

INTESTATO

N.	DATI ANAGRAFICI		CODICE FISCALE		DIRITTI E ONERI REALI	
1	PUPINO Grazia nata a GINOSA il 03/11/1950		PPNGRZ50S43E036G*		(1) Proprietà per 1000/1000	
DATI DERIVANTI DA						
[STRUMENTO (ATTO PUBBLICO) del 16/03/1978 Voltura in atti dal 08/02/1986 Repertorio n.: 1373 Rogante: CARAVAGLIOS RAFFAE Sede: CASTELLANETA Registrazione: UR Sede: TARANTO n: 3789 del 03/04/1978 (n. 265678						

Unità immobiliari n. 1

Visura telematica esente per fini istituzionali

* Codice Fiscale Validato in Anagrafe Tributaria



Direzione Provinciale di Taranto
Ufficio Provinciale - Territorio
Servizi Catastali

Visura per immobile

Situazione degli atti informatizzati al 07/12/2019

Data: 07/12/2019 - Ora: 10.17.35 Fine

Visura n.: T15683 Pag: 1

Dati della richiesta	Comune di GINOSA (Codice: E036)
Catasto Terreni	Provincia di TARANTO Foglio: 88 Particella: 380

Immobile

N.	DATI IDENTIFICATIVI		DATI CLASSAMENTO				DATI DERIVANTI DA				
	Foglio	Particella Sub	Potz	Qualità Classe	Superficie(m²) ha are ca	Deduz		Reddito			
1	88	380	AA	ULIVETO 3	11 00		<table style="width: 100%; border-collapse: collapse;"> <tr> <td style="width: 50%;">Dominicale Euro 3,12</td> <td style="width: 50%;">Agrario Euro 3,12</td> </tr> <tr> <td>Euro 0,83</td> <td>Euro 0,83</td> </tr> </table>	Dominicale Euro 3,12	Agrario Euro 3,12	Euro 0,83	Euro 0,83
Dominicale Euro 3,12	Agrario Euro 3,12										
Euro 0,83	Euro 0,83										
Notifica variazione culturale ex d.l. n. 262/06 - qualità dichiarata o parificata a coltura presente nel quadro tariffario			Partita								

INTESTATO

N.	DATI ANAGRAFICI	DATI ANAGRAFICI	DIRITTI E ONERI REALI
1	LAPISCOPIA Vito nato a GINOSA il 10/11/1940		
DATI DERIVANTI DA		CODICE FISCALE LPSVTI40S10E036Q*	(1) Proprieta per I/I
RICONGIUNGIMENTO DI USUFRUTTO del 07/02/2015 protocollo n. TA0040586 in atti dal 12/03/2015 Rogante: LAPISCOPIA Sede: GINOSA Registrazione: SC Sede: GINOSA n: 5 del 07/02/2015 CERTIFICATO DI MORTE DI FRIGIOLA V. (n. 2949.1/2015)			

Unità immobiliari n. 1

Visura telematica esente per fini istituzionali

* Codice Fiscale Validato in Anagrafe Tributaria



Direzione Provinciale di Taranto
Ufficio Provinciale - Territorio
Servizi Catastali

Visura per immobile

Situazione degli atti informatizzati al 07/12/2019

Data: 07/12/2019 - Ora: 10.18.18 Fine

Visura n.: T15774 Pag: 1

Dati della richiesta	Comune di GINOSA (Codice: E036)		
	Provincia di TARANTO		
Catasto Terreni	Foglio: 88 Particella: 381		

Immobile

N.	DATI IDENTIFICATIVI		DATI CLASSAMENTO				DATI DERIVANTI DA				
	Foglio	Particella	Sub	Porz	Qualità Classe	Superficie(m²) ha are ca		Deduz	Dominicale	Redditivo	Agrario
1	88	381		AA	ULIVETO 3	11 00		Euro 3,12	Euro 0,96	Euro 3,12	Tabella di variazione del 07/03/2007 protocollo n. TA0062096 in atti dal 07/03/2007 TRASMISSIONE DATI AI SENSI DEL DECRETO 262 DEL 3 OTTOBRE 2006 (n. 7254.1/2007)
				AB	SEMINATIVO 4	04 13		Euro 0,96	Euro 0,96	Euro 0,96	

Notifica

variazione culturale ex d.l. n. 262/06 - qualità dichiarata o parificata a coltura presente nel quadro tariffario

Annotazioni

INTESTATO

N.	DATI ANAGRAFICI		CODICE FISCALE	DIRITTI E ONERI REALI
1	LAPISCOPIA Vito nato a GINOSA il 10/11/1940		LPSV7I40S10E036Q*	(1) Proprieta' per 1/1
DATI DERIVANTI DA				
RICONGIUNGIMENTO DI USUFRUTTO del 07/02/2015 protocollo n. TA0040586 in atti dal 12/03/2015 Rogante: LAPISCOPIA Sede: GINOSA Registrazione: SC Sede: GINOSA n. 5 del 07/02/2015 CERTIFICATO DI MORTE DI FRIGIOLA V. (n. 2949.1/2015)				

Unità immobiliari n. 1

Visura telematica esente per fini istituzionali

* Codice Fiscale Validato in Anagrafe Tributaria



Direzione Provinciale di Taranto
Ufficio Provinciale - Territorio
Servizi Catastali

Visura per immobile

Situazione degli atti informatizzati al 07/12/2019

Data: 07/12/2019 - Ora: 10.18.58 Fine

Visura n.: T15857 Pag: 1

Dati della richiesta	Comune di GINOSA (Codice: E036)
Catasto Terreni	Provincia di TARANTO Foglio: 88 Particella: 383

Immobile

N.	DATI IDENTIFICATIVI			DATI CLASSAMENTO				DATI DERIVANTI DA					
	Foglio	Particella	Sub	Porz	Qualità Classe	Superficie(m²) ha are ca	Deduz		Reddito				
1	88	383		AA	ULIVETO 3	10 00		<table style="width: 100%; border-collapse: collapse;"> <tr> <td style="width: 50%;">Dominicale Euro 2,84</td> <td style="width: 50%;">Agrario Euro 2,84</td> </tr> <tr> <td>Euro 1,64</td> <td>Euro 1,64</td> </tr> </table>	Dominicale Euro 2,84	Agrario Euro 2,84	Euro 1,64	Euro 1,64	Tabella di variazione del 07/03/2007 protocollo n. TA0062097 in atti dal 07/03/2007 TRASMISSIONE DATI AI SENSI DEL DECRETO 262 DEL 3 OTTOBRE 2006 (n. 7255.1/2007)
Dominicale Euro 2,84	Agrario Euro 2,84												
Euro 1,64	Euro 1,64												
Notifica Partita variazione culturale ex d.l. n. 262/06 - qualità dichiarata o parificata a coltura presente nel quadro tariffario													

INTESTATO

N.	DATI ANAGRAFICI	DATI ANAGRAFICI	CODICE FISCALE	DIRITTI E ONERI REALI
1	LAPISCOPIA Vito nato a GINOSA il 10/11/1940		LPSVTI40S10E036Q*	(1) Proprieta' per 1/1
DATI DERIVANTI DA				
RICONGIUNGIMENTO DI USUFRUTTO del 07/02/2015 protocollo n. TA0040586 in atti dal 12/03/2015 Rogante: LAPISCOPIA Sede: GINOSA Registrazione: SC Sede: GINOSA n. 5 del 07/02/2015 CERTIFICATO DI MORTE DI FRIGIOLA V. (n. 2949.1/2015)				

Unità immobiliari n. 1

Visura telematica esente per fini istituzionali

* Codice Fiscale Validato in Anagrafe Tributaria



Direzione Provinciale di Taranto
Ufficio Provinciale - Territorio
Servizi Catastali

Data: 07/12/2019 - Ora: 10.19.58 Fine
Visura n.: T15990 Pag: 1

Visura per immobile

Situazione degli atti informatizzati al 07/12/2019

Dati della richiesta	Comune di GINOSA (Codice: E036)
Catasto Terreni	Provincia di TARANTO
	Foglio: 88 Particella: 384

Immobile

N.	DATI IDENTIFICATIVI			DATI CLASSAMENTO			DATI DERIVANTI DA				
	Foglio	Particella	Sub	Porz	Qualità Classe	Superficie(m²) ha are ca		Deduz	Reddito		
1	88	384		-	PASCOLO ARB	07 87			Dominicale Euro 0,65 L. 1.259	Agrario Euro 0,28 L. 551	Impianto meccanografico del 15/01/1978
Notifica											
Partita											

INTESTATI

N.	DATI ANAGRAFICI	DATI ANAGRAFICI	CODICE FISCALE	DIRITTI E ONERI REALI
1	AMATI Carmela nata a TARANTO il 11/09/1950		MTACML50P51L049X*	(1) Proprietà per 2/12 bene personale
2	AMATI Dario nato a OMEGNA il 17/02/1975		MTADRA75B17G062D*	(1) Proprietà per 1/12 bene personale
3	DE GIORGIO Carmela nata a TARANTO il 06/07/1948		DGRCML48L46L049Z*	(1) Proprietà per 1/12 bene personale
4	RANALDO Giuseppe nato a GINOSA il 29/05/1916		RNLGPP16E29E036G*	(1) Proprietà per 4/12 bene personale
5	RANALDO Maria nata a GINOSA il 26/05/1913		RNLMRA13E66E036X	(1) Proprietà per 4/12 bene personale
DATI DERIVANTI DA				
DENUNZIA (NEI PASSAGGI PER CAUSA DI MORTE) del 25/01/2011 protocollo n. TA0086521 in atti dal 29/05/2012 Registrazione: UU Sede: VERBANIA Volume: 9990 n: 58 del 18/01/2012 DICHIARAZIONE DI SUCCESSIONE (n. 7377.3/2012)				

Unità immobiliari n. 1

Visura telematica esente per fini istituzionali

* Codice Fiscale Validato in Anagrafe Tributaria



Direzione Provinciale di Taranto
Ufficio Provinciale - Territorio
Servizi Catastali

Data: 07/12/2019 - Ora: 10.20.46 Fine
Visura n.: T16102 Pag: 1

Visura per immobile

Situazione degli atti informatizzati al 07/12/2019

Dati della richiesta	Comune di GINOSA (Codice: E036)
	Provincia di TARANTO
Catasto Terreni	Foglio: 88 Particella: 385

Immobile

N.	DATI IDENTIFICATIVI			DATI CLASSAMENTO				DATI DERIVANTI DA					
	Foglio	Particella	Sub	Porz	Qualità Classe	Superficie(m²) ha arc ca	Deduz		Reddito				
1	88	385		AA	ULIVETO 3	10 00		<table style="width: 100%; border-collapse: collapse;"> <tr> <td style="width: 50%;">Dominicale Euro 2,84</td> <td style="width: 50%;">Agrario Euro 2,84</td> </tr> <tr> <td>Euro 0,46</td> <td>Euro 0,46</td> </tr> </table>	Dominicale Euro 2,84	Agrario Euro 2,84	Euro 0,46	Euro 0,46	Tabella di variazione del 07/03/2007 protocollo n. TA0062098 in atti dal 07/03/2007 TRASMISSIONE DATI AI SENSI DEL DECRETO 262 DEL 3 OTTOBRE 2006 (n. 7256.1/2007)
Dominicale Euro 2,84	Agrario Euro 2,84												
Euro 0,46	Euro 0,46												
Notifica Partita variazione culturale ex d.l. n. 262/06 - qualità dichiarata o parificata a coltura presente nel quadro tariffario													

INTESTATO

N.	DATI ANAGRAFICI	DATI ANAGRAFICI	CODICE FISCALE	DIRITTI E ONERI REALI
1	CALABRESE Rosa nata a GINOSA il 05/04/1956		CLBR5056D45E036V*	(1) Proprieta' per 1000/1000
DATI DERIVANTI DA				
ISTRUMENTO (ATTO PUBBLICO) del 04/03/1997 Voltura in atti dal 29/04/1997 Repertorio n.: 11999 Rogante: NOT. P. MOBILIO Sede: GINOSA Registrazione: UR Sede: TARANTO n. 2153 del 13/03/1997 (n. 1515.1/1997)				

Unità immobiliari n. 1

Visura telematica esente per fini istituzionali

* Codice Fiscale Validato in Anagrafe Tributaria

Visura per immobile

Situazione degli atti informatizzati al 07/12/2019

Dati della richiesta	Comune di GINOSA (Codice: E036)
Catasto Terreni	Provincia di TARANTO Foglio: 88 Particella: 387

Immobile

N.	DATI IDENTIFICATIVI			DATI CLASSAMENTO				DATI DERIVANTI DA		
	Foglio	Particella	Sub	Potz	Qualità Classe	Superficie(m²) ha are ca	Deduz		Reddito	
1	88	387		-	INCOLT PROD	06 58		Dominicale Euro 0,20 L. 395	Agrario Euro 0,07 L. 132	Impianto meccanografico del 15/01/1978
Notifica				Partita		3168				


INTESTATI

N.	DATI ANAGRAFICI	DATI ANAGRAFICI	CODICE FISCALE	DIRITTI E ONERI REALI
1	LOVECCCHIO Arcangela nata a GINOSA il 06/10/1916		LVC RNG16R46E036Z*	Comproprietario
2	LOVECCCHIO Domenico;FU ALESSANDRO nato a GINOSA il 29/05/1905			Comproprietario
3	LOVECCCHIO Francesco;FU ALESSANDRO nato a GINOSA il 26/03/1897			Comproprietario
4	LOVECCCHIO Numzia;FU ALESSANDRO nata a GINOSA il 03/03/1899			Comproprietario
5	LOVECCCHIO Rosa nata a GINOSA il 13/11/1908		LVC RS008S53E036Z*	Comproprietario
6	LOVECCCHIO Teresa nata a GINOSA il 23/05/1914		LVC TRS14E63E036U*	Comproprietario
7	SUSCO Maria;FU FRANCESCO VED LOVECCCHIO			Comproprietario
8	SUSCO Maria;FU FRANCESCO VED LOVECCCHIO			Usufruttuario parziale

Unità immobiliari n. 1

Visura telematica esente per fini istituzionali

* Codice Fiscale Validato in Anagrafe Tributaria



Direzione Provinciale di Taranto
Ufficio Provinciale - Territorio
Servizi Catastali

Data: 07/12/2019 - Ora: 10.22.03 Fine
Visura n.: T16272 Pag: 1

Visura per immobile

Situazione degli atti informatizzati al 07/12/2019

Dati della richiesta	Comune di GINOSA (Codice: E036)	
	Provincia di TARANTO	
Catasto Terreni	Foglio: 88 Particella: 389	

Immobile

N.	DATI IDENTIFICATIVI			DATI CLASSAMENTO				DATI DERIVANTI DA
	Foglio	Particella	Sub	Porz	Qualità Classe	Superficie(m²) ha are ca	Deduz	
1	88	389		-	SEMINATIVO 4	12 60		Dominicale Euro 2,93 L. 5.670
Agrario		Euro 2,93		L. 5.670		Impianto meccanografico del 15/01/1978		

Notifica

INTESTATI

N.	DATI ANAGRAFICI	CODICE FISCALE	DIRITTI E ONERI REALI
1	COMUNE DI GINOSA		(4) Diritto del concedente
2	GALLI Luigi nato a CASTELLANETA il 28/07/1987	GLLLGU87L28C136R*	(5) Enfiteusi per 1/1

DATI DERIVANTI DA
VOLTURA D'UFFICIO del 20/08/2009 protocollo n. TA0162443 Voltura in atti dal 15/09/2009 Repertorio n.: 40143 Rogante: MONTI Sede: LATERZA Registrazione: Sedc: MOD.
UNICO 14687/09 (n. 11196.1/2009)

Unità immobiliari n. 1

Visura telematica esente per fini istituzionali

* Codice Fiscale Validato in Anagrafe Tributaria



Direzione Provinciale di Taranto
Ufficio Provinciale - Territorio
Servizi Catastali

Data: 07/12/2019 - Ora: 10.24.18 Fine
Visura n.: T16586 Pag: 1

Visura per immobile

Situazione degli atti informatizzati al 07/12/2019

Dati della richiesta	Comune di GINOSA (Codice: E036)
Catasto Terreni	Provincia di TARANTO Foglio: 88 Particella: 459

Immobile

N.	DATI IDENTIFICATIVI		DATI CLASSAMENTO				DATI DERIVANTI DA	
	Foglio	Particella Sub	Porz	Qualità Classe	Superficie(m ²) ha are ca	Deduz		Reddito
1	88	459	AA	ULIVETO 3	24 67			Variazione del 13/06/2017 protocollo n. TA0123605 in atti dal 14/12/2017 TRASMISSIONE DATI AGEA AI SENSI DEL DL 3.10.2006 N. 262 (n. 4291.1/2017)
			AB	PASCOLO ARB 3	00 83			
Partita								
Notifica								
Annotazioni								
di stadio: Variazione culturale eseguita ai sensi del DL 3.10.2006 n. 262, convertito con modificazioni nella legge 24.11.2006 n. 286 e successive modificazioni (anno 2017) - Eseguita a seguito di dichiarazione resa il 13/06/2017 all'Organismo Pagatore AGEA con la domanda AGEA_ADU.2017.0376738 (Scheda validazione/fascicolo prot. n. AGEA_CAA1867.2017.0001661)								

INTESTATO

N.	DATI ANAGRAFICI		CODICE FISCALE	DIRITTI E ONERI REALI
1	BONGERMINO Francesco nato a LATERZA il 02/06/1929		BNGFNC29H02E469B*	(1) Proprieta' per 1000/1000
DATI DERIVANTI DA				
ISTRUMENTO (ATTO PUBBLICO) del 02/02/1979 Voltura in atti dal 08/02/1986 Repertorio n.: 2791 Rogante: CARAVAGLIOS RAFFAE Sede: CASTELLANETA Registrazione: UR				
Sede: TARANTO n. 2765 del 23/02/1979 (n. 200679)				

Unità immobiliari n. 1

Visura telematica esente per fini istituzionali

* Codice Fiscale Validato in Anagrafe Tributaria



Direzione Provinciale di Taranto
Ufficio Provinciale - Territorio
Servizi Catastali

Data: 07/12/2019 - Ora: 10.25.12 Fine
Visura n.: T16721 Pag: 1

Visura per immobile

Situazione degli atti informatizzati al 07/12/2019

Dati della richiesta	Comune di GINOSA (Codice: E036)
Catasto Terreni	Provincia di TARANTO
	Foglio: 88 Particella: 461

Immobile

N.	DATI IDENTIFICATIVI			DATI CLASSAMENTO				DATI DERIVANTI DA		
	Foglio	Particella	Sub	Porz	Qualità Classe	Superficie(m²) ha are ca	Deduz		Reddito	
1	88	461		AA	SEMINATIVO 2	05 62		Dedicato Euro 2,76	Agrario Euro 1,89	Tabella di variazione del 12/12/2007 protocollo n. TA0308374 in atti dal 12/12/2007 TRASMISSIONE DATI AGEA AI SENSI DEL DL. 3.10.2006 N.262 (n. 37388.1/2007)
				AB	MANDORL ETO 2	16 97		Euro 7,89	Euro 3,94	
Notifica										
Annotazioni										
variazione culturale eseguita ai sensi del dl 3.10.2006 n. 262, convertito con modificazioni nella legge 24.11.2006 n. 286 (anno 2007) - qualita' dichiarata o parificata a coltura presente nel quadro tariffario del comune										


INTESTATI

N.	DATI ANAGRAFICI	CODICE FISCALE	DIRITTI E ONERI REALI
1	CARDUCCI Giovanni nato a CASTELLANETA il 24/03/1976	CRDGN76C24C136X*	(1) Proprieta' per 1/4
2	CARDUCCI Vincenzo nato a GINOSA il 11/07/1966	CRDVCN66L11E036N*	(1) Proprieta' per 1/4
3	DIMATTEO Ida nata a NOVA SIRI il 06/02/1940	DMTDIA40B46A942J*	(1) Proprieta' per 2/4
DATI DERIVANTI DA			
DENUNZIA (NEI PASSAGGI PER CAUSA DI MORTE) del 02/01/1997 in atti dal 03/04/1997 Registrazione: UR Sede: TARANTO Volume: 1068 n: 98 del 27/01/1997 (n. 1171.1/1997)			

Unità immobiliari n. 1

Visura telematica esente per fini istituzionali

* Codice Fiscale Validato in Anagrafe Tributaria



Direzione Provinciale di Taranto
Ufficio Provinciale - Territorio
Servizi Catastali

Visura per immobile

Situazione degli atti informatizzati al 07/12/2019

Data: 07/12/2019 - Ora: 10.25.53 Fine
Visura n.: T16806 Pag: 1

Dati della richiesta	Comune di GINOSA (Codice: E036)	
Catasto Terreni	Provincia di TARANTO	
	Foglio: 88 Particella: 462	

Immobile

N.	DATI IDENTIFICATIVI			DATI CLASSAMENTO				DATI DERIVANTI DA	
	Foglio	Particella	Sub	Porz	Qualità Classe	Superficie(m²) ha are ca	Deduz		Reddito
1	88	462		AA	ULIVETO 3	34 24		Agrario Euro 9,73	Variazione del 15/05/2013 protocollo n. TA0149727 in atti dal 10/12/2013 TRASMISSIONE DATI AGEA AI SENSI DEL DL 3.10.2006 N.262 (n. 7544.1/2013)
				AB	PASCOLO 2	00 49		Euro 0,06 Euro 0,02	
Notifica		Partita							
Annotazioni									
di studio: VARIAZIONE CULTURALE ESEGUITA AI SENSI DEL DL 3.10.2006 N. 262, CONVERTITO CON MODIFICAZIONI NELLA LEGGE 24.11.2006 N. 286 E SUCCESSIVE MODIFICAZIONI (ANNO 2013)									

INTESTATO

N.	DATI ANAGRAFICI	DATI ANAGRAFICI	CODICE FISCALE	DIRITTI E ONERI REALI
1	CASTRIA Maddalena nata a GINOSA il 28/08/1969		CSTMDL69M68E036B*	(1) Proprietà per 1/1 bene personale
DATI DERIVANTI DA				
ISTRUMENTO (ATTO PUBBLICO) del 23/04/2013 Nota presentata con Modello Unico in atti dal 02/05/2013 Repertorio n.: 48758 Rogante: MONTI MARCO Scde: LATERZA				
Registrazione: Sede: DONAZIONE ACCETTATA (n. 7295.1/2013)				

Unità immobiliari n. 1

Visura telematica esente per fini istituzionali

* Codice Fiscale Validato in Anagrafe Tributaria



Direzione Provinciale di Taranto
Ufficio Provinciale - Territorio
Servizi Catastali

Visura per immobile

Situazione degli atti informatizzati al 07/12/2019

Data: 07/12/2019 - Ora: 10.26.27 Fine
Visura n.: T16880 Pag: 1

Dati della richiesta	Comune di GINOSA (Codice: E036)	
Catasto Terreni	Provincia di TARANTO	
	Foglio: 88 Particella: 472	

Immobile

N.	DATI IDENTIFICATIVI		DATI CLASSAMENTO				DATI DERIVANTI DA			
	Foglio	Particella	Sub	Porz	Qualità Classe	Superficie(m²) ha are ca		Deduz	Reddito	
1	88	472		AA	ULIVETO 3	07 00		Dominicale Euro 1,99	Agrario Euro 1,99	Tabella di variazione del 07/03/2007 protocollo n. TA0062120 in atti dal 07/03/2007 TRASMISSIONE DATI AI SENSI DEL DECRETO 262 DEL 3 OTTOBRE 2006 (n. 7268.1/2007)
				AB	SEMINATIVO 4	04 96		Euro 1,15	Euro 1,15	

Notifica

variazione culturale ex d.l. n. 262/06 - qualità dichiarata o parificata a coltura presente nel quadro tariffario

Annotazioni

Partita

INTESTATO

N.	DATI ANAGRAFICI	DATI ANAGRAFICI	CODICE FISCALE	DIRITTI E ONERI REALI
1	CALABRESE Rosa nata a GINOSA il 05/04/1956		CLBR5056D45E036V*	(1) Proprieta' per 1000/1000
DATI DERIVANTI DA				
ISTRUMENTO (ATTO PUBBLICO) del 04/03/1997 Voltura in atti dal 29/04/1997 Repertorio n.: I1999 Rogante: NOT. P. MOBILIO Sede: GINOSA Registrazione: UR Sede: TARANTO n: 2153 del 13/03/1997 (n. 1515.1/1997)				

Unità immobiliari n. 1

Visura telematica esente per fini istituzionali

* Codice Fiscale Validato in Anagrafe Tributaria



Direzione Provinciale di Taranto
Ufficio Provinciale - Territorio
Servizi Catastali

Data: 07/12/2019 - Ora: 10.28.10 Fine
Visura n.: T17092 Pag: 1

Visura per immobile

Situazione degli atti informatizzati al 07/12/2019

Dati della richiesta	Comune di GINOSA (Codice: E036)	
	Provincia di TARANTO	
Catasto Terreni	Foglio: 88 Particella: 480	

Immobile

N.	DATI IDENTIFICATIVI			DATI CLASSAMENTO				DATI DERIVANTI DA		
	Foglio	Particella	Sub	Porz	Qualità Classe	Superficie(m²) ha are ca	Deduz		Reddito	
1	88	480		-	ULIVETO 3	02 77		Dominicale Euro 0,79 L. 1.524	Agrario Euro 0,79 L. 1.524	Impianto meccanografico del 15/01/1978

Notifica

Partita

INTESTATI

N.	DATI ANAGRAFICI		DATI ANAGRAFICI	CODICE FISCALE	DIRITTI E ONERI REALI
	Proprietà	Beneficiario			
1	MURRO Paola Rosa	nata a GINOSA il 02/01/1959		MRRPRS59A42E036J*	(1) Proprietà per 3/4 bene personale
2	MURRO Paola Rosa	nata a GINOSA il 02/01/1959		MRRPRS59A42E036J*	(1) Proprietà per 1/4

DATI DERIVANTI DA
ISTRUMENTO (ATTO PUBBLICO) del 12/12/2017 Nota presentata con Modello Unico in atti dal 15/12/2017 Repertorio n.: 55942 Rogante: MONTI MARCO Sede: LATERZA
Registrazione: Sede: DONAZIONE ACCETTATA (n. 21153.1/2017)

Unità immobiliari n. 1

Visura telematica esente per fini istituzionali

* Codice Fiscale Validato in Anagrafe Tributaria



Direzione Provinciale di Taranto
Ufficio Provinciale - Territorio
Servizi Catastali

Data: 07/12/2019 - Ora: 10.28.46 Fine
Visura n.: T17185 Pag: 1

Visura per immobile

Situazione degli atti informatizzati al 07/12/2019

Dati della richiesta	Comune di GINOSA (Codice: E036)	
Catasto Terreni	Provincia di TARANTO	
	Foglio: 88 Particella: 647	

Immobile

N.	DATI IDENTIFICATIVI			DATI CLASSAMENTO				DATI DERIVANTI DA
	Foglio	Particella	Sub	Porz	Qualità Classe	Superficie(m²) ha are ca	Deduz	
1	88	647		-	ULIVETO 3	28 82		Dominicale Euro 8,19
								Agrario Euro 8,19
Notifica				Partita				Tipo mappale del 30/08/2012 protocollo n. TA0132569 in atti dal 30/08/2012 presentato il 28/08/2012 (n. 132569.1/2012)

INTESTATO

N.	DATI ANAGRAFICI	CODICE FISCALE	DIRITTI E ONERI REALI
1	L'INSALATA Michelangelo nato a GINOSA il 26/01/1956	LNSMHL56A26E036Z*	(1) Proprieta' per 1000/1000

Unità immobiliari n. 1

Visura telematica esente per fini istituzionali

* Codice Fiscale Validato in Anagrafe Tributaria



Direzione Provinciale di Taranto
Ufficio Provinciale - Territorio
Servizi Catastali

Visura per immobile

Situazione degli atti informatizzati al 07/12/2019

Data: 07/12/2019 - Ora: 10.29.33 Fine
Visura n.: T17288 Pag: 1

Dati della richiesta	Comune di GINOSA (Codice: E036)	
Catasto Terreni	Provincia di TARANTO	
	Foglio: 90 Particella: 19	

Immobile

N.	DATI IDENTIFICATIVI			DATI CLASSAMENTO			DATI DERIVANTI DA				
	Foglio	Particella	Sub	Porz	Qualità Classe	Superficie(m²) ha are ca		Deduz	Reddito		
1	90	19	-	-	ULIVETO 5	15 75			Dominicale Euro 1,63 L. 3.150	Agrario Euro 2,85 L. 5.513	Impianto meccanografico del 15/01/1978
Notifica			Partita								

INTESTATI

N.	DATI ANAGRAFICI	CODICE FISCALE	DIRITTI E ONERI REALI
1	MANZARI Saverio nato a GINOSA il 02/03/1961	MNZSVR61C02E036S*	(1) Proprieta' per 1/3 bene personale
2	MANZARI Vito nato a GINOSA il 26/11/1964	MNZVTI64S26E036M*	(1) Proprieta' per 1/3 bene personale
3	PUNTILLO Antonia nata a GINOSA il 20/01/1929	PNTNTN29A60E036L.*	(1) Proprieta' per 1/3 bene personale
DATI DERIVANTI DA		DENUNZIA (NEI PASSAGGI PER CAUSA DI MORTE) del 06/10/2011 protocollo n. TA0266424 in atti dal 30/12/2011 Registrazione: UU Sede: TARANTO Volume: 9990 n: 4649 del 21/12/2011 DICH. SUCCESSIONE MANZARI DOMENICO (n. 16211.2/2011)	

Unità immobiliari n. 1

Visura telematica esente per fini istituzionali

* Codice Fiscale Validato in Anagrafe Tributaria



Direzione Provinciale di Taranto
Ufficio Provinciale - Territorio
Servizi Catastali

Visura per immobile

Situazione degli atti informatizzati al 07/12/2019

Data: 07/12/2019 - Ora: 10.31.25 Fine
Visura n.: T17578 Pag: 1

Dati della richiesta	Comune di GINOSA (Codice: E036)	
Catasto Terreni	Provincia di TARANTO	
	Foglio: 90 Particella: 20	

Immobile

N.	DATI IDENTIFICATIVI			DATI CLASSAMENTO				DATI DERIVANTI DA	
	Foglio	Particella	Sub	Porz	Qualità Classe	Superficie(m²) ha are ca	Deduz		Reddito
1	90	20		AA	SEMIN IRRIG U	02 04		Agrario Euro 1,69	Tabella di variazione del 12/12/2007 protocollo n. TA0308514 in atti dal 12/12/2007 TRASMISSIONE DATI AGEA AI SENSI DEL DL 3.10.2006 N.262 (n. 37528.1/2007)
				AB	ULIVETO 4	08 91		Euro 2,30 Euro 1,61	
Notifica		Partita							
Annotazioni		variazione culturale eseguita ai sensi del dl 3.10.2006 n. 262, convertito con modificazioni nella legge 24.11.2006 n. 286 (anno 2007) - qualita' dichiarata o parificata a coltura presente nel quadro tariffario del comune							

INTESTATO

N.	DATI ANAGRAFICI	CODICE FISCALE	DIRITTI E ONERI REALI
1	SANTORO Giuseppe nato a GINOSA il 01/06/1950	SNTGPP50H01E036M*	(1) Proprieta' per 1000/1000
DATI DERIVANTI DA		ISTRUMENTO (ATTO PUBBLICO) del 17/05/1999 Voltura in atti dal 14/06/1999 Repertorio n.: 11492 Rogante: NOT. PIZZUTTI Sede: TARANTO Registrazione: UR Sede: TARANTO n.: 4598 del 04/06/1999 (n. 2626.1/1999)	

Unità immobiliari n. 1

Visura telematica esente per fini istituzionali

* Codice Fiscale Validato in Anagrafe Tributaria



Direzione Provinciale di Taranto
Ufficio Provinciale - Territorio
Servizi Catastali

Visura per immobile

Situazione degli atti informatizzati al 07/12/2019

Data: 07/12/2019 - Ora: 10.32.07 Fine
Visura n.: T17645 Pag: 1

Dati della richiesta	Comune di GINOSA (Codice: E036)
Catasto Terreni	Provincia di TARANTO Foglio: 90 Particella: 22

Immobile

N.	DATI IDENTIFICATIVI			DATI CLASSAMENTO				DATI DERIVANTI DA	
	Foglio	Particella	Sub	Porz	Qualità Classe	Superficie(m ²) ha are ca	Deduz		Reddito
1	90	22		-	ULIVETO 4	04 62		Agrario Euro 0,84	Tabella di variazione del 07/03/2007 protocollo n. TA0062194 in atti dal 07/03/2007 TRASMISSIONE DATI AI SENSI DEL DECRETO 262 DEL 3 OTTOBRE 2006 (n. 7286.1/2007)
						Partita			
Notifica variazione culturale ex d.l. n. 262/06 - qualità ` dichiarata o parificata a coltura presente nel quadro tariffario									

INTESTATO

N.	DATI ANAGRAFICI	CODICE FISCALE
1	LAPISCOPIA Vito nato a GINOSA il 10/11/1940	LPSVTI40S10E036Q*
DATI DERIVANTI DA		
RICONGIUNGIMENTO DI USUFRUTTO del 07/02/2015 protocollo n. TA0040586 in atti dal 12/03/2015 Rogante: LAPISCOPIA Sede: GINOSA Registrazione: SC Sede: GINOSA n: 5 del 07/02/2015 CERTIFICATO DI MORTE DI FRIGIOLA V. (n. 2949.1/2015)		
DIRITTI E ONERI REALI (1) Proprieta' per 1/1		

Unità immobiliari n. 1

Visura telematica esente per fini istituzionali

* Codice Fiscale Validato in Anagrafe Tributaria



Direzione Provinciale di Taranto
Ufficio Provinciale - Territorio
Servizi Catastali

Data: 07/12/2019 - Ora: 10.43.55 Fine
Visura n.: T19180 Pag: 1

Visura per immobile

Situazione degli atti informatizzati al 07/12/2019

Dati della richiesta	Comune di GINOSA (Codice: E036)
Catasto Terreni	Provincia di TARANTO Foglio: 90 Particella: 23

Immobile

N.	DATI IDENTIFICATIVI			DATI CLASSAMENTO				DATI DERIVANTI DA	
	Foglio	Particella	Sub	Porz	Qualità Classe	Superficie(m ²) ha are ca	Deduz		Reddito
1	90	23	-	-	ULIVETO 5	01 41			
Notifica							Partita		

INTESTATO

N.	DATI ANAGRAFICI	DATI ANAGRAFICI	CODICE FISCALE	DIRITTI E ONERI REALI
1	LAPISCOPIA Vito nato a GINOSA il 10/11/1940		LPSVTI40S10E036Q*	(1) Proprieta' per 1/1
DATI DERIVANTI DA				
RICONGIUNGIMENTO DI USUFRUTTO del 07/02/2015 protocollo n. TA0040586 in atti dal 12/03/2015 Rogante: LAPISCOPIA Sede: GINOSA Registrazione: SC Sede: GINOSA n. 5 del 07/02/2015 CERTIFICATO DI MORTE DI FRIGIOLA V. (n. 2949.1/2015)				

Unità immobiliari n. 1

Visura telematica esente per fini istituzionali

* Codice Fiscale Validato in Anagrafe Tributaria



Direzione Provinciale di Taranto
Ufficio Provinciale - Territorio
Servizi Catastali

Data: 07/12/2019 - Ora: 10.44.47 Fine
Visura n.: T19289 Pag: 1

Visura per immobile

Situazione degli atti informatizzati al 07/12/2019

Dati della richiesta	Comune di GINOSA (Codice: E036)
Catasto Terreni	Provincia di TARANTO Foglio: 90 Particella: 24

Immobile

N.	DATI IDENTIFICATIVI			DATI CLASSAMENTO				DATI DERIVANTI DA		
	Foglio	Particella	Sub	Porz	Qualità Classe	Superficie(m²) ha are ca	Deduz		Reddito	
1	90	24	-	-	ULIVETO 5	01 32		<table style="width: 100%; border-collapse: collapse;"> <tr> <td style="width: 50%;">Dominicale Euro 0,14 L. 264</td> <td style="width: 50%;">Agrario Euro 0,24 L. 462</td> </tr> </table>	Dominicale Euro 0,14 L. 264	Agrario Euro 0,24 L. 462
Dominicale Euro 0,14 L. 264	Agrario Euro 0,24 L. 462									
Notifica										
Partita										

INTESTATO

N.	DATI ANAGRAFICI		CODICE FISCALE		DIRITTI E ONERI REALI
1	CALABRESE Giuseppe nato a GINOSA il 13/07/1969		CLBGPP69L13E036V*	(1) Proprietà per 1/1 bene personale	
DATI DERIVANTI DA					
ISTRUMENTO (ATTO PUBBLICO) del 10/04/2014 Nota presentata con Modello Unico in atti dal 29/04/2014 Repertorio n. : 99432 Rogante: RINALDI ARCANGELO Sede: MARTINA FRANCA Registrazione: Sede: DONAZIONE ACCETTATA (n. 7517.1/2014)					

Unità immobiliari n. 1

Visura telematica esente per fini istituzionali

* Codice Fiscale Validato in Anagrafe Tributaria



Direzione Provinciale di Taranto
Ufficio Provinciale - Territorio
Servizi Catastali

Data: 07/12/2019 - Ora: 10.45.25 Fine
Visura n.: T19382 Pag: 1

Visura per immobile

Situazione degli atti informatizzati al 07/12/2019

Dati della richiesta	Comune di GINOSA (Codice: E036)
Catasto Terreni	Provincia di TARANTO Foglio: 90 Particella: 25

Immobile

N.	DATI IDENTIFICATIVI				DATI CLASSAMENTO				DATI DERIVANTI DA	
	Foglio	Particella	Sub	Porz	Qualità Classe	Superficie(m ²) ha are ca	Deduz	Reddito		
1	90	25		AA	ULIVETO 4	02 69		Dominicale Euro 0,69	Agrario Euro 0,49	Tabella di variazione del 14/12/2011 protocollo n. TA0246325 in atti dal 14/12/2011 TRASMISSIONE DATI AGEA AI SENSI DEL DL 3.10.2006 N.262 (n. 12898.1/2011)
				AB	PASCOLO 3	00 15		Euro 0,01	Euro 0,01	

Partita

di stadio: VARIAZIONE CULTURALE ESEGUITA AI SENSI DEL DL 3.10.2006 N. 262, CONVERTITO CON MODIFICAZIONI NELLA LEGGE 24.11.2006 N. 286 E SUCCESSIVE MODIFICAZIONI (ANNO 2011)

INTESTATO

N.	DATI ANAGRAFICI		CODICE FISCALE	DIRITTI E ONERI REALI
1	CALABRESE Rosa nata a GINOSA il 05/04/1956		CLBR5056D45E036V*	(1) Proprieta' per 1000/1000
DATI DERIVANTI DA				
ISTRUMENTO (ATTO PUBBLICO) del 04/03/1997 Voltura in atti dal 29/04/1997 Repertorio n.: I1999 Rogante: NOT. P. MOBILIO Sede: GINOSA Registrazione: UR Sede: TARANTO n: 2153 del 13/03/1997 (n. 1515.1/1997)				

Unità immobiliari n. 1

Visura telematica esente per fini istituzionali

* Codice Fiscale Validato in Anagrafe Tributaria



Direzione Provinciale di Taranto
Ufficio Provinciale - Territorio
Servizi Catastali

Visura per immobile

Situazione degli atti informatizzati al 07/12/2019

Data: 07/12/2019 - Ora: 10.46.10 Fine
Visura n.: T19491 Pag: 1

Dati della richiesta	Comune di GINOSA (Codice: E036)	
Catasto Terreni	Provincia di TARANTO	
	Foglio: 90 Particella: 26	

Immobile

N.	DATI IDENTIFICATIVI			DATI CLASSAMENTO				DATI DERIVANTI DA		
	Foglio	Particella	Sub	Porz	Qualità Classe	Superficie(m²) ha are ca	Deduz		Reddito	
1	90	26		AA	ULIVETO 4	02 71		Dominicale Euro 0,70	Agrario Euro 0,49	Variazione del 15/06/2015 protocollo n. TA0207576 in atti dal 17/12/2015 TRASMISSIONE DATI AGEA AI SENSI DEL DL 3.10.2006 N. 262 (n. 11134.1/2015)
				AB	SEMINATIVO 5	00 15		Euro 0,02	Euro 0,03	
Partita										
Notifica										
Annotazioni	di stadio: Variazione culturale eseguita ai sensi del DI 3.10.2006 n. 262, convertito con modificazioni nella legge 24.11.2006 n. 286 e successive modificazioni (anno 2015) - Eseguita a seguito di dichiarazione resa il 15/06/2015 all'Organismo Pagatore AGEA con la domanda AGEA. ADU.2015.0508401 (Scheda validazione/fascicolo prot. n. AGEA. CAA5046.2015.0001506)									

INTESTATO

N.	DATI ANAGRAFICI	DATI ANAGRAFICI	CODICE FISCALE	DIRITTI E ONERI REALI
1	CALABRESE Giuseppe nato a GINOSA il 13/07/1969		CLBGGPP69L13E036V*	(1) Proprietà per 1/1 bene personale
DATI DERIVANTI DA				
ISTRUMENTO (ATTO PUBBLICO) del 10/04/2014 Nota presentata con Modello Unico in atti dal 29/04/2014 Repertorio n.: 99432 Rogante: RINALDI ARCANGELO Sede: MARTINA FRANCA Registrazione: Sede: DONAZIONE ACCETTATA (n. 7517.1/2014)				

Unità immobiliari n. 1

Visura telematica esente per fini istituzionali

* Codice Fiscale Validato in Anagrafe Tributaria



Direzione Provinciale di Taranto
Ufficio Provinciale - Territorio
Servizi Catastali

Data: 07/12/2019 - Ora: 10.48.16 Fine
Visura n.: T19727 Pag: 1

Visura per immobile

Situazione degli atti informatizzati al 07/12/2019

Dati della richiesta	Comune di GINOSA (Codice: E036)
Catasto Terreni	Provincia di TARANTO Foglio: 90 Particella: 28

Immobile

N.	DATI IDENTIFICATIVI			DATI CLASSAMENTO				DATI DERIVANTI DA					
	Foglio	Particella	Sub	Porz	Qualità Classe	Superficie(m²) ha are ca	Deduz		Reddito				
1	90	28		AA	ULIVETO 4	05 05		<table style="width: 100%; border-collapse: collapse;"> <tr> <td style="width: 50%;">Dominicale Euro 1,30</td> <td style="width: 50%;">Agrario Euro 0,91</td> </tr> <tr> <td>Euro 0,04</td> <td>Euro 0,02</td> </tr> </table>	Dominicale Euro 1,30	Agrario Euro 0,91	Euro 0,04	Euro 0,02	Variazione del 29/05/2018 protocollo n. TA0090327 in atti dal 04/12/2018 TRASMISSIONE DATI AGEA AI SENSI DEL DL 3.10.2006 N. 262 (n. 4607.1/2018)
Dominicale Euro 1,30	Agrario Euro 0,91												
Euro 0,04	Euro 0,02												
Notifica													
Partita													
Annotazioni di stadio: Variazione culturale eseguita ai sensi del DI 3.10.2006 n. 262, convertito con modificazioni nella legge 24.11.2006 n. 286 e successive modificazioni (anno 2018) - Eseguita a seguito di dichiarazione resa il 29/05/2018 all'Organismo Pagatore AGEA con la domanda AGEA. ADU.2018.0319365 (Scheda validazione/fascicolo prot. n. AGEA. CAA5829.2018.0000473)													


INTESTATO

N.	DATI ANAGRAFICI		CODICE FISCALE	DIRITTI E ONERI REALI
1	CALABRESE Rosa nata a GINOSA il 05/04/1956		CLBR5056D45E036V*	(1) Proprietà per 1000/1000
DATI DERIVANTI DA				
ISTRUMENTO (ATTO PUBBLICO) del 04/03/1997 Voltura in atti dal 29/04/1997 Repertorio n.: 12000 Rogante: ATTO INT. NON ESAM. Sede: GINOSA Registrazione: UR Sede: TARANTO n: 2154 del 13/03/1997 (n. 1516.2/1997)				

Unità immobiliari n. 1

Visura telematica esente per fini istituzionali

* Codice Fiscale Validato in Anagrafe Tributaria



Direzione Provinciale di Taranto
Ufficio Provinciale - Territorio
Servizi Catastali

Visura per immobile

Situazione degli atti informatizzati al 07/12/2019

Data: 07/12/2019 - Ora: 10.50.10 Fine
Visura n.: T20002 Pag: 1

Dati della richiesta	Comune di GINOSA (Codice: E036)	
Catasto Terreni	Provincia di TARANTO	
	Foglio: 90 Particella: 29	

Immobile

N.	DATI IDENTIFICATIVI			DATI CLASSAMENTO			DATI DERIVANTI DA			
	Foglio	Particella	Sub	Porz	Qualità Classe	Superficie(m ²) ha arc ca		Deduz	Reddito	
1	90	29		-	ULIVETO 5	01 32		Dominicale Euro 0,14 L. 264	Agrario Euro 0,24 L. 462	Impianto meccanografico del 15/01/1978
Notifica				Partita		9321				

INTESTATO

N.	DATI ANAGRAFICI	CODICE FISCALE	DIRITTI E ONERI REALI
1	CALABRESE Rosa nata a GINOSA il 05/04/1956	CLBRS056D45E036V*	(1) Proprietà per 1000/1000
DATI DERIVANTI DA		ISTRUMENTO (ATTO PUBBLICO) del 04/03/1997 Voltura in atti dal 29/04/1997 Repertorio n.: 12000 Rogante: ATTO INT. NON ESAM. Sede: GINOSA Registrazione: UR Sede: TARANTO n.: 2154 del 13/03/1997 (n. 1516.2/1997)	

Unità immobiliari n. 1

Visura telematica esente per fini istituzionali

* Codice Fiscale Validato in Anagrafe Tributaria



Direzione Provinciale di Taranto
Ufficio Provinciale - Territorio
Servizi Catastali

Data: 07/12/2019 - Ora: 10.50.49 Fine
Visura n.: T20101 Pag: 1

Visura per immobile

Situazione degli atti informatizzati al 07/12/2019

Dati della richiesta	Comune di GINOSA (Codice: E036)	
	Provincia di TARANTO	
Catasto Terreni	Foglio: 90 Particella: 30	

Immobile

N.	DATI IDENTIFICATIVI			DATI CLASSAMENTO			DATI DERIVANTI DA			
	Foglio	Particella	Sub	Porz	Qualità Classe	Superficie(m ²) ha are ca		Deduz	Reddito	
1	90	30		-	ULIVETO 5	01 16		Dominicale Euro 0,12 L. 232	Agrario Euro 0,21 L. 406	Impianto meccanografico del 15/01/1978

Notifica

INTESTATO

N.	DATI ANAGRAFICI	DATI ANAGRAFICI	CODICE FISCALE	DIRITTI E ONERI REALI
1	PIGNALOSA Domenico nato a GINOSA il 01/01/1955		PGNDNC55A01E036S*	(1) Proprietà per 1/1

DATI DERIVANTI DA

RICONGIUNGIMENTO DI USUFRUTTO del 12/06/2013 protocollo n. TA0084539 in atti dal 01/07/2014 Registrazione: Sede: CERTIFICATO DI MORTE (n. 7128.1/2014)

Unità immobiliari n. 1

Visura telematica esente per fini istituzionali

* Codice Fiscale Validato in Anagrafe Tributaria



Direzione Provinciale di Taranto
Ufficio Provinciale - Territorio
Servizi Catastali

Visura per immobile

Situazione degli atti informatizzati al 07/12/2019

Data: 07/12/2019 - Ora: 10.51.34 Fine
Visura n.: T20188 Pag: 1

Dati della richiesta	Comune di GINOSA (Codice: E036)
	Provincia di TARANTO
Catasto Terreni	Foglio: 90 Particella: 31

Immobile

N.	DATI IDENTIFICATIVI			DATI CLASSAMENTO				DATI DERIVANTI DA			
	Foglio	Particella	Sub	Porz	Qualità Classe	Superficie(m²) ha are ca	Deduz		Reddito		
1	90	31		AA	ULIVETO 4	07 00		<table style="width: 100%; border-collapse: collapse;"> <tr> <td style="width: 50%;">Dominicale Euro 1,81</td> <td style="width: 50%;">Agrario Euro 1,27</td> </tr> </table>	Dominicale Euro 1,81	Agrario Euro 1,27	Tabella di variazione del 08/03/2007 protocollo n. TA0062196 in atti dal 08/03/2007 TRASMISSIONE DATI AI SENSI DEL DECRETO 262 DEL 3 OTTOBRE 2006 (n. 7288.1/2007)
Dominicale Euro 1,81	Agrario Euro 1,27										
			AB	SEMINATIVO 4	00 75		Euro 0,17	Euro 0,17			

Notifica

variazione culturale ex d.l. n. 262/06 - qualità dichiarata o parificata a coltura presente nel quadro tariffario

Annotazioni


INTESTATI

N.	DATI ANAGRAFICI	DATI ANAGRAFICI	CODICE FISCALE	DIRITTI E ONERI REALI
1	DELFINO Angelo nato a GINOSA il 12/08/1933		DLFNGL33M12E036X*	(8) Usufrutto
2	DELFINO Maria nata a GINOSA il 13/11/1960		DLFMRA60SS3E036J*	(1) Proprietà

Unità immobiliari n. 1

Visura telematica esente per fini istituzionali

* Codice Fiscale Validato in Anagrafe Tributaria



Direzione Provinciale di Taranto
Ufficio Provinciale - Territorio
Servizi Catastali

Data: 07/12/2019 - Ora: 11.00.12 Fine
Visura n.: T21331 Pag: 1

Visura per immobile

Situazione degli atti informatizzati al 07/12/2019

Dati della richiesta	Comune di GINOSA (Codice: E036)	
Catasto Terreni	Provincia di TARANTO	
	Foglio: 90 Particella: 34	

Immobile

N.	DATI IDENTIFICATIVI			DATI CLASSAMENTO				DATI DERIVANTI DA		
	Foglio	Particella	Sub	Porz	Qualità Classe	Superficie(m²) ha are ca	Deduz		Reddito	
1	90	34	-	-	ULIVETO 4	06 76		Dominicale Euro 1,75 L. 3.380	Agrario Euro 1,22 L. 2.366	Impianto meccanografico del 15/01/1978

Notifica

INTESTATI

N.	DATI ANAGRAFICI	DATI ANAGRAFICI	CODICE FISCALE	DIRITTI E ONERI REALI
1	DI CANIO Maria;FU DOMENICO			(1) Proprieta' per 1/2
2	PRENCIPE Domenico nato a GINOSA il 05/02/1940		PRDNC40B05E036G*	(1) Proprieta' per 1/2

DATI DERIVANTI DA
TESTAMENTO OLOGRAFO del 21/03/2018 protocollo n. TA0071657 Voltura in atti dal 28/09/2018 Repertorio n.: 10092 Rogante: NOTAIO MONTI Sede: LATERZA Registrazione:
UU Sede: TARANTO Volume: 9990 n: 2732 del 14/09/2018 TESTAMENTO PRENCIPE GIAMBATTISTA (n. 8787.2/2018)

Unità immobiliari n. 1

Visura telematica esente per fini istituzionali

* Codice Fiscale Validato in Anagrafe Tributaria



Direzione Provinciale di Taranto
Ufficio Provinciale - Territorio
Servizi Catastali

Visura per immobile

Situazione degli atti informatizzati al 07/12/2019

Data: 07/12/2019 - Ora: 11.01.22 Fine
Visura n.: T21489 Pag: 1

Dati della richiesta	Comune di GINOSA (Codice: E036)	
Catasto Terreni	Provincia di TARANTO	
	Foglio: 90 Particella: 35	

Immobile

N.	DATI IDENTIFICATIVI		DATI CLASSAMENTO				DATI DERIVANTI DA		
	Foglio	Particella Sub	Porz	Qualità Classe	Superficie(m²) ha are ca	Deduz		Reddito	
1	90	35	-	ULIVETO 4	16 57		Dominicale Euro 4,28	Agrario Euro 3,00	Tabella di variazione del 17/12/2008 protocollo n. TA0257663 in atti dal 17/12/2008 TRASMISSIONE DATI AGEA AI SENSI DEL DL 3.10.2006 N.262 (n. 10385.1/2008)
Notifica	Partita								
Annotazioni	variazione culturale eseguita ai sensi del dl 3.10.2006 n. 262, convertito con modificazioni nella legge 24.11.2006 n. 286 e successive modificazioni (anno 2008) - qualità dichiarata o parificata a coltura presente nel quadro tariffario del comune								


INTESTATO

N.	DATI ANAGRAFICI	CODICE FISCALE	DIRITTI E ONERI REALI
1	GALANTE Giovanni nato a GINOSA il 03/07/1956	GLNGNNS6L03E0361*	(1) Proprieta' per 1000/1000
DATI DERIVANTI DA	ISTRUMENTO (ATTO PUBBLICO) del 12/11/1998 Voltura in atti dal 23/12/1998 Repertorio n.: 14868 Rogante: NOT. P. MOBILIO Sede: GINOSA Registrazione: UR Sede: TARANTO n.: 8780 del 02/12/1998 (n. 6067.1/1998)		

Unità immobiliari n. 1

Visura telematica esente per fini istituzionali

* Codice Fiscale Validato in Anagrafe Tributaria



Direzione Provinciale di Taranto
Ufficio Provinciale - Territorio
Servizi Catastali

Data: 07/12/2019 - Ora: 11.02.16 Fine
Visura n.: T21623 Pag: 1

Visura per immobile

Situazione degli atti informatizzati al 07/12/2019

Dati della richiesta	Comune di GINOSA (Codice: E036)
	Provincia di TARANTO
Catasto Terreni	Foglio: 90 Particella: 36

Immobile

N.	DATI IDENTIFICATIVI			DATI CLASSAMENTO				DATI DERIVANTI DA					
	Foglio	Particella	Sub	Porz	Qualità Classe	Superficie(m²) ha are ca	Deduz		Redditto				
1	90	36		AA	ULIVETO 4	14 00		<table border="1" style="width: 100%; border-collapse: collapse;"> <tr> <td style="width: 50%;">Dominicale Euro 3,62</td> <td style="width: 50%;">Agrario Euro 2,53</td> </tr> <tr> <td>Euro 1,83</td> <td>Euro 1,83</td> </tr> </table>	Dominicale Euro 3,62	Agrario Euro 2,53	Euro 1,83	Euro 1,83	Tabella di variazione del 08/03/2007 protocollo n. TA0062197 in atti dal 08/03/2007 TRASMISSIONE DATI AI SENSI DEL DECRETO 262 DEL 3 OTTOBRE 2006 (n. 7289.1/2007)
Dominicale Euro 3,62	Agrario Euro 2,53												
Euro 1,83	Euro 1,83												
Notifica													
Annotazioni													
variazione culturale ex d.l. n. 262/06 - qualità dichiarata o parificata a coltura presente nel quadro tariffario													

INTESTATI

N.	DATI ANAGRAFICI	CODICE FISCALE	DIRITTI E ONERI REALI
1	DI CANIO Maria:FU DOMENICO		(1) Proprieta' per 1/2
2	PRENCIPE Domenico nato a GINOSA il 05/02/1940	PRDNC40B05E036G*	(1) Proprieta' per 1/2
DATI DERIVANTI DA			
TESTAMENTO OLOGRAFO del 21/03/2018 protocollo n. TA0071657 Voltura in atti dal 28/09/2018 Repertorio n.: 10092 Rogante: NOTAIO MONTI Sede: LATERZA Registrazione: UU Sede: TARANTO Volume: 9990 n: 2732 del 14/09/2018 TESTAMENTO PRENCIPE GIAMBATTISTA (n. 8787.2/2018)			

Unità immobiliari n. 1

Visura telematica esente per fini istituzionali

* Codice Fiscale Validato in Anagrafe Tributaria



Direzione Provinciale di Taranto
Ufficio Provinciale - Territorio
Servizi Catastali

Visura per immobile

Situazione degli atti informatizzati al 07/12/2019

Data: 07/12/2019 - Ora: 11.02.53 Fine
Visura n.: T21708 Pag: 1

Dati della richiesta	Comune di GINOSA (Codice: E036)	
Catasto Terreni	Provincia di TARANTO	
	Foglio: 90 Particella: 37	

Immobile

N.	DATI IDENTIFICATIVI			DATI CLASSAMENTO				DATI DERIVANTI DA		
	Foglio	Particella	Sub	Porz	Qualità Classe	Superficie(m²) ha are ca	Deduz		Reddito	
1	90	37		-	ULIVETO 3	07 18		Dominicale Euro 2,04 L. 3.949	Agrario Euro 2,04 L. 3.949	Impianto meccanografico del 15/01/1978
Notifica				Partita						

INTESTATO

N.	DATI ANAGRAFICI		DATI ANAGRAFICI		CODICE FISCALE		DIRITTI E ONERI REALI		
1	RIZZI Vito Leonardo nato a GINOSA il 05/01/1936				RZZVLN36A05E0360*		(1) Proprietà per 1/1		
DATI DERIVANTI DA		SENTENZA (ATTO DELL'AUTORITA' GIUDIZIARIA) del 27/09/2004 Trascrizione in atti dal 14/11/2005 Repertorio n.: 150 Rogante: TRIBUNALE DI TARANTO - SE Sede: GINOSA Registrazione: Sede: SENTENZA DI ACQUISTO PER USUCAZIONE (Passaggi intermedi da esaminare) (n. 18546.1/2005)							

Unità immobiliari n. 1

Visura telematica esente per fini istituzionali

* Codice Fiscale Validato in Anagrafe Tributaria



Direzione Provinciale di Taranto
Ufficio Provinciale - Territorio
Servizi Catastali

Visura per immobile

Situazione degli atti informatizzati al 07/12/2019

Data: 07/12/2019 - Ora: 11.04.00 Fine
Visura n.: T21882 Pag: 1

Dati della richiesta	Comune di GINOSA (Codice: E036)	
Catasto Terreni	Provincia di TARANTO	
	Foglio: 90 Particella: 39	

Immobile

N.	DATI IDENTIFICATIVI		DATI CLASSAMENTO				DATI DERIVANTI DA		
	Foglio	Particella Sub	Porz	Qualità Classe	Superficie(m²) ha are ca	Deduz		Reddito	
1	90	39	AA	ULIVETO 4	21 40		Dominicale Euro 5,53	Agrario Euro 3,87	Tabella di variazione del 09/12/2010 protocollo n. TA0212375 in atti dal 09/12/2010 TRASMISSIONE DATI AGEA AI SENSI DEL DL 3.10.2006 N.262 (n. 5187.1/2010)
			AB	PASCOLO ARB 3	15 02		Euro 1,24	Euro 0,54	
Notifica			Partita						
Annotazioni			di stadio: VARIAZIONE CULTURALE ESEGUITA AI SENSI DEL DL 3.10.2006 N. 262, CONVERTITO CON MODIFICAZIONI NELLA LEGGE 24.11.2006 N. 286 E SUCCESSIVE MODIFICAZIONI (ANNO 2010)						

INTESTATO

N.	DATI ANAGRAFICI	CODICE FISCALE	DIRITTI E ONERI REALI
1	AIME' Lucia nata a GINOSA il 01/07/1923	MAILCU23L41E0361*	(1) Proprietà per 1000/1000

Unità immobiliari n. 1

Visura telematica esente per fini istituzionali

* Codice Fiscale Validato in Anagrafe Tributaria



Direzione Provinciale di Taranto
Ufficio Provinciale - Territorio
Servizi Catastali

Visura per immobile

Situazione degli atti informatizzati al 07/12/2019

Data: 07/12/2019 - Ora: 11.04.42 Fine

Visura n.: T21982 Pag: 1

Dati della richiesta	Comune di GINOSA (Codice: E036)
	Provincia di TARANTO
Catasto Terreni	Foglio: 90 Particella: 40

Immobile

N.	DATI IDENTIFICATIVI		DATI CLASSAMENTO				DATI DERIVANTI DA			
	Foglio	Particella	Sub	Porz	Qualità Classe	Superficie(m ²) ha are ca		Deduz	Reddito	
1	90	40		AA	ULIVETO	4	00 15	Euro 0,04	Euro 0,03	Tabella di variazione del 14/12/2011 protocollo n. TA0246327 in atti dal 14/12/2011 TRASMISSIONE DATI AGEA AI SENSI DEL DL 3.10.2006 N.262 (n. 12900.1/2011)
				AB	PASCOLO	3	12 38	Euro 1,15	Euro 0,45	
				AC	PASCOLO ARB	3	00 86	Euro 0,07	Euro 0,03	
Notifica				Partita						
Annotazioni		di stadio: VARIAZIONE COLTURALE ESEGUITA AI SENSI DEL DL 3.10.2006 N. 262, CONVERTITO CON MODIFICAZIONI NELLA LEGGE 24.11.2006 N. 286 E SUCCESSIVE MODIFICAZIONI (ANNO 2011)								


INTESTATI

N.	DATI ANAGRAFICI		CODICE FISCALE	DIRITTI E ONERI REALI
1	PERRONE Giampiero nato a CASTELLANETA il 18/09/1981		PRRGPR81P18C136N*	(1) Proprieta' per 1/9
2	PERRONE Giovanna nata a MATERA il 16/02/1970		PRRGNN70B56F052Q*	(1) Proprieta' per 1/9
3	PERRONE Paolo nato a CASTELLANETA il 18/05/1974		PRRPLA74E18C136N*	(1) Proprieta' per 1/9
4	RUSSO Maria Rosa nata a LATERZA il 06/05/1943		RSSMRS43E46E469A*	(1) Proprieta' per 6/9
DATI DERIVANTI DA		DENUNZIA (NEI PASSAGGI PER CAUSA DI MORTE) del 11/12/2016 protocollo n. TA0041904 in atti dal 11/05/2017 Rogante: RUSSO Sede: LATERZA Registrazione: UU Sede: TARANTO Volume: 9990 n. 1619 del 09/05/2017 DICHIARAZIONE DI SUCCESSIONE (n. 5098.1/2017)		

Unità immobiliari n. 1

Visura telematica esente per fini istituzionali

* Codice Fiscale Validato in Anagrafe Tributaria



Direzione Provinciale di Taranto
Ufficio Provinciale - Territorio
Servizi Catastali

Visura per immobile

Situazione degli atti informatizzati al 07/12/2019

Data: 07/12/2019 - Ora: 11.05.46 Fine
Visura n.: T22117 Pag: 1

Dati della richiesta	Comune di GINOSA (Codice: E036)
Catasto Terreni	Provincia di TARANTO Foglio: 90 Particella: 333

Immobile

N.	DATI IDENTIFICATIVI			DATI CLASSAMENTO				DATI DERIVANTI DA			
	Foglio	Particella	Sub	Porz	Qualità Classe	Superficie(m ²) ha arc ca	Deduz		Reddito		
1	90	333		AA	ULIVETO 4	20 00		<table style="width: 100%; border-collapse: collapse;"> <tr> <td style="width: 50%;">Dominicale Euro 5,16</td> <td style="width: 50%;">Agrario Euro 3,62</td> </tr> </table>	Dominicale Euro 5,16	Agrario Euro 3,62	Tabella di variazione del 08/03/2007 protocollo n. TA0062241 in atti dal 08/03/2007 TRASMISSIONE DATI AI SENSI DEL DECRETO 262 DEL 3 OTTOBRE 2006 (n. 7314.1/2007)
Dominicale Euro 5,16	Agrario Euro 3,62										
			AB	SEMINATIVO 5	22 18		Euro 2,86	Euro 5,15			

Notifica

Annotazioni

INTESTATO

N.	DATI ANAGRAFICI		CODICE FISCALE	DIRITTI E ONERI REALI
1	FERENTE Nunzio nato a TARANTO il 04/09/1969		FRNNNZ69P04L049Z*	(1) Proprieta' per 1/1 in regime di comunione dei beni
DATI DERIVANTI DA				
ISTRUMENTO (ATTO PUBBLICO) del 05/08/2004 Nota presentata con Modello Unico in atti dal 09/08/2004 Repertorio n.: 109632 Rogante: CALVI VITTORIA Sede: MANDURIA				
Registrazione: Sede: COMPRAVENDITA (n. 14069.1/2004)				

Unità immobiliari n. 1

Visura telematica esente per fini istituzionali

* Codice Fiscale Validato in Anagrafe Tributaria



Direzione Provinciale di Taranto
Ufficio Provinciale - Territorio
Servizi Catastali

Data: 07/12/2019 - Ora: 11.06.39 Fine
Visura n.: T22267 Pag: 1

Visura per immobile

Situazione degli atti informatizzati al 07/12/2019

Dati della richiesta	Comune di GINOSA (Codice: E036)
	Provincia di TARANTO
Catasto Terreni	Foglio: 90 Particella: 334

Immobile

N.	DATI IDENTIFICATIVI		DATI CLASSAMENTO				DATI DERIVANTI DA			
	Foglio	Particella	Sub	Porz	Qualità Classe	Superficie(m ²) ha are ca		Deduz	Reddito	
1	90	334		AA	ULIVETO	15 64		Dominicale Euro 4,04	Agrario Euro 2,83	Tabella di variazione del 21/12/2009 protocollo n. TA0254107 in atti dal 21/12/2009 TRASMISSIONE DATI AGEA AI SENSI DEL DL 3.10.2006 N.262 (n. 6630.1/2009)
				AB	PASCOLO ARB	01 46		Euro 0,12	Euro 0,05	

Partita

Notifica

di studio: VARIAZIONE COLTURALE ESEGUITA AI SENSI DEL DL 3.10.2006 N. 262, CONVERTITO CON MODIFICAZIONI NELLA LEGGE 24.11.2006 N. 286 E SUCCESSIVE MODIFICAZIONI (ANNO 2009)

Annotazioni

INTESTATI

N.	DATI ANAGRAFICI	DATI ANAGRAFICI	CODICE FISCALE	DIRITTI E ONERI REALI
1	DELFINO Angelo nato a GINOSA il 12/08/1933		DLFNGL33M12E036X*	(8) Usufrutto
2	DELFINO Maria nata a GINOSA il 13/11/1960		DLFMRA60S53E036J*	(1) Proprieta'

DATI DERIVANTI DA ISTRUMENTO (ATTO PUBBLICO) del 05/08/1992 Voltura in atti dal 23/09/1994 Repertorio n.: 21024 Rogante: NOT.RINALDI Sedc: MANDURIA Registrazione: (n. 887.2/1994)

Unità immobiliari n. 1

Visura telematica esente per fini istituzionali

* Codice Fiscale Validato in Anagrafe Tributaria



Direzione Provinciale di Taranto
Ufficio Provinciale - Territorio
Servizi Catastali

Visura per immobile

Situazione degli atti informatizzati al 07/12/2019

Data: 07/12/2019 - Ora: 11.07.17 Fine
Visura n.: T22363 Pag: 1

Dati della richiesta	Comune di GINOSA (Codice: E036)
	Provincia di TARANTO
Catasto Terreni	Foglio: 90 Particella: 392

Immobile

N.	DATI IDENTIFICATIVI		DATI CLASSAMENTO				DATI DERIVANTI DA				
	Foglio	Particella Sub	Porz	Qualità Classe	Superficie(m ²) ha arc ca	Deduz		Reddito			
1	90	392	AA	ULIVETO 4	08 00		<table style="width: 100%; border-collapse: collapse;"> <tr> <td style="width: 50%;">Dominicale Euro 2,07</td> <td style="width: 50%;">Agrario Euro 1,45</td> </tr> <tr> <td colspan="2" style="text-align: center;">Tabella di variazione del 08/03/2007 protocollo n. TA0062255 in atti dal 08/03/2007 TRASMISSIONE DATI AI SENSI DEL DECRETO 262 DEL 3 OTTOBRE 2006 (n. 7321.1/2007)</td> </tr> </table>	Dominicale Euro 2,07	Agrario Euro 1,45	Tabella di variazione del 08/03/2007 protocollo n. TA0062255 in atti dal 08/03/2007 TRASMISSIONE DATI AI SENSI DEL DECRETO 262 DEL 3 OTTOBRE 2006 (n. 7321.1/2007)	
Dominicale Euro 2,07	Agrario Euro 1,45										
Tabella di variazione del 08/03/2007 protocollo n. TA0062255 in atti dal 08/03/2007 TRASMISSIONE DATI AI SENSI DEL DECRETO 262 DEL 3 OTTOBRE 2006 (n. 7321.1/2007)											
			AB	SEMINATIVO 4	00 56		<table style="width: 100%; border-collapse: collapse;"> <tr> <td style="width: 50%;">Euro 0,13</td> <td style="width: 50%;">Euro 0,13</td> </tr> </table>	Euro 0,13	Euro 0,13		
Euro 0,13	Euro 0,13										

Notifica

Annotazioni

INTESTATI

N.	DATI ANAGRAFICI	DATI ANAGRAFICI	CODICE FISCALE	DIRITTI E ONERI REALI
1	DELFINO Angelo nato a GINOSA il 12/08/1933		DLFNGL33M12E036X*	(8) Usufrutto
2	DELFINO Maria nata a GINOSA il 13/11/1960		DLFMRA60S53E036I*	(1) Proprieta'

DATI DERIVANTI DA

Unità immobiliari n. 1

ISTRUMENTO (ATTO PUBBLICO) del 05/08/1992 Voltura in atti dal 23/09/1994 Repertorio n.: 21024 Rogante: NOT.RINALDI Sede: MANDURIA Registrazione: (n. 887.2/1994)

variazione culturale ex d.l. n. 262/06 - qualità dichiarata o parificata a coltura presente nel quadro tariffario

visura telematica esente per fini istituzionali

* Codice Fiscale Validato in Anagrafe Tributaria



Direzione Provinciale di Taranto
Ufficio Provinciale - Territorio
Servizi Catastali

Data: 07/12/2019 - Ora: 11.08.09 Fine
Visura n.: T22502 Pag: 1

Visura per immobile

Situazione degli atti informatizzati al 07/12/2019

Dati della richiesta	Comune di GINOSA (Codice: E036)
Catasto Terreni	Provincia di TARANTO Foglio: 90 Particella: 395

Immobile

N.	DATI IDENTIFICATIVI			DATI CLASSAMENTO				DATI DERIVANTI DA
	Foglio	Particella	Sub	Porz	Qualità Classe	Superficie(m²) ha are ca	Deduz	
1	90	395		-	SEMINATIVO 3	21 25		Agrario Euro 6,04 L. 13.813
Notifica					Partita	14596		Impianto meccanografico del 15/01/1978


INTESTATO

N.	DATI ANAGRAFICI	CODICE FISCALE	DIRITTI E ONERI REALI
1	AIME' Maria nata a GINOSA il 29/05/1930	MAIMRA30E69E036T*	(1) Proprieta' per 1000/1000

Unità immobiliari n. 1

Visura telematica esente per fini istituzionali

* Codice Fiscale Validato in Anagrafe Tributaria



Direzione Provinciale di Taranto
Ufficio Provinciale - Territorio
Servizi Catastali

Data: 07/12/2019 - Ora: 11.10.02 Fine
Visura n.: T22772 Pag: 1

Visura per immobile

Situazione degli atti informatizzati al 07/12/2019

Dati della richiesta		Comune di GINOSA (Codice: E036)								
Catasto Terreni		Provincia di TARANTO								
		Foglio: 90 Particella: 397								
Immobile										
N.	DATI IDENTIFICATIVI			DATI CLASSAMENTO			DATI DERIVANTI DA			
	Foglio	Particella	Sub	Porz	Qualità Classe	Superficie(m²)		Deduz	Reddito	
1	90	397	-	-	ULIVETO	4	ha are ca 28 55	Dominicale Euro 7,37 L. 14.275	Agrario Euro 5,16 L. 9.993	Impianto meccanografico del 15/01/1978
Notifica										
INTESTATO										
N.	DATI ANAGRAFICI						CODICE FISCALE		DIRITTI E ONERI REALI	
1	AIME Maria nata a GINOSA il 29/05/1930						MAIMRA30E69E036T*		(1) Proprietà per 1000/1000	

Unità immobiliari n. 1

Visura telematica esente per fini istituzionali

* Codice Fiscale Validato in Anagrafe Tributaria



Direzione Provinciale di Taranto
Ufficio Provinciale - Territorio
Servizi Catastali

Data: 07/12/2019 - Ora: 11.10.42 Fine
Visura n.: T22871 Pag: 1

Visura per immobile

Situazione degli atti informatizzati al 07/12/2019

Dati della richiesta	Comune di GINOSA (Codice: E036)	
	Provincia di TARANTO	
Catasto Terreni	Foglio: 90 Particella: 398	

Immobile

N.	DATI IDENTIFICATIVI			DATI CLASSAMENTO			DATI DERIVANTI DA	
	Foglio	Particella	Sub	Porz	Qualità Classe	Superficie(m²) ha are ca		Deduz
1	90	398	-	-	ULIVETO 4	26 01		
Partita								
Agrario								
Euro 4,70								
L. 13.005								
Impianto meccanografico del 15/01/1978								

INTESTATI

N.	DATI ANAGRAFICI	DATI ANAGRAFICI	CODICE FISCALE	DIRITTI E ONERI REALI
1	AIME' Rosa nata a MATERA il 26/09/1973		MAIRSO73P66F052K*	(1) Proprieta' per 1/2
2	GALLIPOLI Anna Maria nata a MONTECAGLIOSO il 03/11/1929		GLLNNMR29S43F637Z*	(1) Proprieta' per 1/2
DATI DERIVANTI DA				
DENUNZIA (NEI PASSAGGI PER CAUSA DI MORTE) del 18/06/2000 protocollo n. 00208534 in atti dal 29/11/2000 Registrazione: UR Sede: MATERA Volume: 171 n. 671 del 18/09/2000 SUCC. (n. 8670.2/2000)				

Unità immobiliari n. 1

Visura telematica esente per fini istituzionali

* Codice Fiscale Validato in Anagrafe Tributaria