



Città di Ginoza

Provincia di Taranto


“CATASTO DELLE AREE PERCORSE DAL FUOCO” (CATASTO INCENDI)

LEGGE 21 novembre 2000, n.353 e ss.mm.ii.

“LEGGE - QUADRO IN MATERIA DI INCENDI BOSCHIVI”



<i>Data:</i> 5 novembre 2018	<i>Elaborati:</i> <ul style="list-style-type: none">• Elenco degli incendi boschivi censiti.• Scheda analitica di ogni incendio boschivo.• Lista delle particelle interessate.• Visualizzazione incendio su ortofoto.• Scadenzario dei vincoli.	ANNO: 2008
		Tavola n.: 5



Il Tecnico Incaricato
Dott.Agr. Raffaele Fanelli



ti trovi: **Catasto Incendi** > Consultazione delle aree percorse dal fuoco rilevate da CFS/CFR

Consultazione delle aree percorse dal fuoco rilevate da CFS/CFR

Selezionare il territorio di interesse specificando l'annualità per la quale consultare gli incendi

Regione: PUGLIA
Provincia: TARANTO
Comune: GINOSA

Anno: ▾

Ricerca

Selezionare l'incendio di interesse per conoscerne il dettaglio

ELENCO DEGLI INCENDI BOSCHIVI CENSITI NEL TERRITORIO DEL COMUNE DI GINOSA PER L'ANNO 2008

Progressivo	Località	Data Incendio	Data Rilievo CFS	Metodo di rilevamento	Strumenti usati per il rilievo	Superficie comunale interessata in HA	selezione
1	Difesa Zigari	01/06/2008	12/12/2008	Strumentale	GPS speditivi (precisione metrica)	00.31.62	<input type="radio"/>
2	Cas.o Basta	21/06/2008	05/01/2009	Strumentale	GPS speditivi (precisione metrica)	03.61.24	<input type="radio"/>
3	Ginosa(loc. Fallerate)	22/06/2008	18/12/2008	Strumentale	GPS speditivi (precisione metrica)	03.02.47	<input type="radio"/>
4	C. Ricciardi	23/09/2008	24/03/2009	Strumentale	GPS speditivi (precisione metrica)	01.26.80	<input type="radio"/>
5	GINOSA MARINA-FIUME GALESE	30/08/2008	02/12/2008	Mista	GPS speditivi (precisione metrica)	00.04.34	<input type="radio"/>

Superficie totale del comune percorsa dal fuoco in ha

08.26.46

% di superficie comunale percorsa dal fuoco

0,04 %



ti trovi: [Catasto Incendi](#) > [Consultazione delle aree percorse dal fuoco rilevate da CFS/CFR](#) > [Dettaglio](#)

Consultazione delle aree percorse dal fuoco rilevate da CFS/CFR

Scheda Incendio



SCHEDA ANALITICA INCENDIO BOSCHIVO

Regione	PUGLIA	Data incendio	01/06/2008
Provincia	TARANTO	Data rilievo	12/12/2008
Comune	GINOSA	Metodo	Strumentale
Località		Strumento	GPS speditivi (precisione metrica)
Superficie boscata(ha)	00.03.09	Superficie non boscata(ha)	00.28.53
Superficie pascoliva(ha)		Superficie totale(ha)	00.31.62



LISTA DELLE PARTICELLE CATASTALI PERCORSE INTERAMENTE O IN PARTE DALL'INCENDIO

Codice nazionale	Foglio	Particella	Subalterno	Allegato	Sviluppo	Superficie particella incendiata in mq	Superficie totale particella in mq
E036	5	00065	0	0	0	0	0
E036	5	00068	0	0	0	0	0
E036	5	00304	0	0	0	893	893

**Ministero delle Politiche Agricole Alimentari e Forestali**Corpo Forestale dello Stato
Rilievo delle aree percorse dal fuoco

Regione	PUGLIA	Provincia	TARANTO
Comune	GINOSA		
Località	Difesa Zigari		

Data incendio 01/06/2008**Superficie boschiva percorsa dal fuoco (Ha)** 00.03.09**Superficie non boschiva percorsa dal fuoco (Ha)** 00.28.53**Di cui superficie pascoliva percorsa dal fuoco (Ha)****Totale superficie percorsa dal fuoco (Ha)** 00.31.62**Lista delle particelle interessate**

Codice Nazionale	Foglio	Particella	Sub	Allegato	Sviluppo	Superficie in mq	
						Percorsa	Totale
E036	5	00065	0	0	0	0	0
E036	5	00068	0	0	0	0	0
E036	5	00304	0	0	0	893	893

La cartografia catastale di sfondo, messa a disposizione dall'Agenzia del Territorio, nelle zone non interessate da controlli agricoli comunitari può non essere aggiornata alla attualità oppure non essere digitalizzata (presenza dei soli centroidi particella) pertanto in taluni casi l'elenco delle particelle deve essere considerato indicativo e non esaustivo. Si invita quindi l'utente a visualizzare l'incendio su cartografia catastale per verificare in modo puntuale le particelle interessate e ricomprese nel perimetro. Per quanto riguarda i dati delle superfici indicati, sono stati desunti mediante rilievi (scala 1:2.000-1:5.000) effettuati con strumentazione speditiva a precisione metrica per finalità interne al servizio d'istituto e suscettibili di errori sia strumentali sia di carattere tecnico e pertanto, al fine della redazione del Catasto Incendi, tali superfici devono essere ricontrollate e verificate





Progressivo	Comune:	Località:	Data incendio:	Data rilievo:	Metodo di rilevamento:	Strumenti GPS:	Superficie ha. are.ca	Dati rilevati dal:
1	GINOSA (TA)	DIFESA ZIGARI	01/06/2008	12/12/2008	Strumentale	GPS speditivi (precisione metrica)	00.31.62	Corpo Forestale dello Stato

ti trovi: [Catasto Incendi](#) > [Consultazione delle aree percorse dal fuoco rilevate da CFS/CFR](#) > Dettaglio

Consultazione delle aree percorse dal fuoco rilevate da CFS/CFR

Scheda Incendio

 SCHEDA ANALITICA INCENDIO BOSCHIVO			
Regione	PUGLIA	Data incendio	21/06/2008
Provincia	TARANTO	Data rilievo	05/01/2009
Comune	GINOSA	Metodo	Strumentale
Località		Strumento	GPS speditivi (precisione metrica)
Superficie boscata(ha)	00.31.47	Superficie non boscata(ha)	03.29.77
Superficie pascoliva(ha)	00.00.00	Superficie totale(ha)	03.61.24

 LISTA DELLE PARTICELLE CATASTALI PERCORSE INTERAMENTE O IN PARTE DALL'INCENDIO							
Codice nazionale	Foglio	Particella	Subalterno	Allegato	Sviluppo	Superficie particella incendiata in mq	Superficie totale particella in mq
E036	11	00117	0	0	0	0	0
E036	11	00118	0	0	0	194	260
E036	11	00119	0	0	0	0	0
E036	11	00121	0	0	0	420	4684
E036	11	00122	0	0	0	0	0
E036	11	00141	0	0	0	1933	2417
E036	11	00236	0	0	0	0	0
E036	11	00243	0	0	0	142	906
E036	11	00245	0	0	0	7852	13204
E036	11	00296	0	0	0	2918	5283

**Ministero delle Politiche Agricole Alimentari e Forestali**Corpo Forestale dello Stato
Rilievo delle aree percorse dal fuoco

Regione	PUGLIA	Provincia	TARANTO
Comune	GINOSA		
Località	Cas.o Basta		

Data incendio 21/06/2008**Superficie boschiva percorsa dal fuoco (Ha)** 00.31.47**Superficie non boschiva percorsa dal fuoco (Ha)** 03.29.77**Di cui superficie pascoliva percorsa dal fuoco (Ha)** 00.00.00**Totale superficie percorsa dal fuoco (Ha)** 03.61.24**Lista delle particelle interessate**

Codice Nazionale	Foglio	Particella	Sub	Allegato	Sviluppo	Superficie in mq	
						Percorsa	Totale
E036	11	00117	0	0	0	0	0
E036	11	00118	0	0	0	194	260
E036	11	00119	0	0	0	0	0
E036	11	00121	0	0	0	420	4684
E036	11	00122	0	0	0	0	0
E036	11	00141	0	0	0	1933	2417
E036	11	00236	0	0	0	0	0
E036	11	00243	0	0	0	142	906
E036	11	00245	0	0	0	7852	13204
E036	11	00296	0	0	0	2918	5283

La cartografia catastale di sfondo, messa a disposizione dall'Agenzia del Territorio, nelle zone non interessate da controlli agricoli comunitari può non essere aggiornata alla attualità oppure non essere digitalizzata (presenza dei soli centroidi particella) pertanto in taluni casi l'elenco delle particelle deve essere considerato indicativo e non esaustivo. Si invita quindi l'utente a visualizzare l'incendio su cartografia catastale per verificare in modo puntuale le particelle interessate e ricomprese nel perimetro. Per quanto riguarda i dati delle superfici indicati, sono stati desunti mediante rilievi (scala 1:2.000-1:5.000) effettuati con strumentazione speditiva a precisione metrica per finalità interne al servizio d'istituto e suscettibili di errori sia strumentali sia di carattere tecnico e pertanto, al fine della redazione del Catasto Incendi, tali superfici devono essere ricontrollate e verificate




Progressivo	Comune:	Località:	Data incendio:	Data rilievo:	Metodo di rilevamento:	Strumenti GPS:	Superficie ha. are.ca	Dati rilevati dal:
2	GINOSA (TA)	CAS.O BASTA	21/06/2008	05/01/2009	Strumentale	GPS speditivi (precisione metrica)	03.61.24	Corpo Forestale dello Stato




ti trovi: [Catasto Incendi](#) > [Consultazione delle aree percorse dal fuoco rilevate da CFS/CFR](#) > Dettaglio

Consultazione delle aree percorse dal fuoco rilevate da CFS/CFR

Scheda Incendio

 SCHEDA ANALITICA INCENDIO BOSCHIVO			
Regione	PUGLIA	Data incendio	22/06/2008
Provincia	TARANTO	Data rilievo	18/12/2008
Comune	GINOSA	Metodo	Strumentale
Località		Strumento	GPS speditivi (precisione metrica)
Superficie boscata(ha)	00.68.96	Superficie non boscata(ha)	02.33.51
Superficie pascoliva(ha)		Superficie totale(ha)	03.02.47

 LISTA DELLE PARTICELLE CATASTALI PERCORSE INTERAMENTE O IN PARTE DALL'INCENDIO							
Codice nazionale	Foglio	Particella	Subalterno	Allegato	Sviluppo	Superficie particella incendiata in mq	Superficie totale particella in mq
E036	63	00136	0	0	0	148	7585

**Ministero delle Politiche Agricole Alimentari e Forestali**Corpo Forestale dello Stato
Rilievo delle aree percorse dal fuoco

Regione	PUGLIA	Provincia	TARANTO
Comune	GINOSA		
Località	Ginosa(loc. Fallerate)		

Data incendio 22/06/2008**Superficie boschiva percorsa dal fuoco (Ha)** 00.68.96**Superficie non boschiva percorsa dal fuoco (Ha)** 02.33.51**Di cui superficie pascoliva percorsa dal fuoco (Ha)****Totale superficie percorsa dal fuoco (Ha)** 03.02.47**Lista delle particelle interessate**

Codice Nazionale	Foglio	Particella	Sub	Allegato	Sviluppo	Superficie in mq	
						Percorsa	Totale
E036	63	00136	0	0	0	148	7585

La cartografia catastale di sfondo, messa a disposizione dall'Agenzia del Territorio, nelle zone non interessate da controlli agricoli comunitari può non essere aggiornata alla attualità oppure non essere digitalizzata (presenza dei soli centroidi particella) pertanto in taluni casi l'elenco delle particelle deve essere considerato indicativo e non esaustivo. Si invita quindi l'utente a visualizzare l'incendio su cartografia catastale per verificare in modo puntuale le particelle interessate e ricomprese nel perimetro. Per quanto riguarda i dati delle superfici indicati, sono stati desunti mediante rilievi (scala 1:2.000-1:5.000) effettuati con strumentazione speditiva a precisione metrica per finalità interne al servizio d'istituto e suscettibili di errori sia strumentali sia di carattere tecnico e pertanto, al fine della redazione del Catasto Incendi, tali superfici devono essere ricontrollate e verificate



Progressivo	Comune:	Località:	Data incendio:	Data rilievo:	Metodo di rilevamento:	Strumenti GPS:	Superficie ha. are.ca	Dati rilevati dal:
3	GINOSA (TA)	GINOSA (LOC. FALLERATE)	22/06/2008	18/12/2008	Strumentale	GPS speditivi (precisione metrica)	03.02.47	Corpo Forestale dello Stato



ti trovi: [Catasto Incendi](#) > [Consultazione delle aree percorse dal fuoco rilevate da CFS/CFR](#) > Dettaglio

Consultazione delle aree percorse dal fuoco rilevate da CFS/CFR

Scheda Incendio



SCHEDA ANALITICA INCENDIO BOSCHIVO

Regione	PUGLIA	Data incendio	23/09/2008
Provincia	TARANTO	Data rilievo	24/03/2009
Comune	GINOSA	Metodo	Strumentale
Località		Strumento	GPS speditivi (precisione metrica)
Superficie boscata(ha)	01.26.80	Superficie non boscata(ha)	00.00.00
Superficie pascoliva(ha)		Superficie totale(ha)	01.26.80



LISTA DELLE PARTICELLE CATASTALI PERCORSE INTERAMENTE O IN PARTE DALL'INCENDIO

Codice nazionale	Foglio	Particella	Subalterno	Allegato	Sviluppo	Superficie particella incendiata in mq	Superficie totale particella in mq
E036	31	00053	0	0	0	4	4395
E036	31	00123	0	0	0	0	0
E036	31	00125	0	0	0	35	738
E036	31	00127	0	0	0	1	4930
E036	31	00228	0	0	0	0	0
E036	31	00229	0	0	0	0	0
E036	31	00310	0	0	0	0	0

**Ministero delle Politiche Agricole Alimentari e Forestali**Corpo Forestale dello Stato
Rilievo delle aree percorse dal fuoco

Regione	PUGLIA	Provincia	TARANTO
Comune	GINOSA		
Località	C. Ricciardi		

Data incendio 23/09/2008**Superficie boschiva percorsa dal fuoco (Ha)** 01.26.80**Superficie non boschiva percorsa dal fuoco (Ha)** 00.00.00**Di cui superficie pascoliva percorsa dal fuoco (Ha)****Totale superficie percorsa dal fuoco (Ha)** 01.26.80**Lista delle particelle interessate**

Codice Nazionale	Foglio	Particella	Sub	Allegato	Sviluppo	Superficie in mq	
						Percorsa	Totale
E036	31	00053	0	0	0	4	4395
E036	31	00123	0	0	0	0	0
E036	31	00125	0	0	0	35	738
E036	31	00127	0	0	0	1	4930
E036	31	00228	0	0	0	0	0
E036	31	00229	0	0	0	0	0
E036	31	00310	0	0	0	0	0

La cartografia catastale di sfondo, messa a disposizione dall'Agenzia del Territorio, nelle zone non interessate da controlli agricoli comunitari può non essere aggiornata alla attualità oppure non essere digitalizzata (presenza dei soli centroidi particella) pertanto in taluni casi l'elenco delle particelle deve essere considerato indicativo e non esaustivo. Si invita quindi l'utente a visualizzare l'incendio su cartografia catastale per verificare in modo puntuale le particelle interessate e ricomprese nel perimetro. Per quanto riguarda i dati delle superfici indicati, sono stati desunti mediante rilievi (scala 1:2.000-1:5.000) effettuati con strumentazione speditiva a precisione metrica per finalità interne al servizio d'istituto e suscettibili di errori sia strumentali sia di carattere tecnico e pertanto, al fine della redazione del Catasto Incendi, tali superfici devono essere ricontrollate e verificate



Progressivo	Comune:	Località:	Data incendio:	Data rilievo:	Metodo di rilevamento:	Strumenti GPS:	Superficie ha. are.ca	Dati rilevati dal:
4	GINOSA (TA)	C. RICCIARDI	23/09/2008	23/03/2009	Strumentale	GPS speditivi (precisione metrica)	01.26.80	Corpo Forestale dello Stato



ti trovi: **Catasto Incendi** > Consultazione delle aree percorse dal fuoco rilevate da CFS/CFR > Dettaglio

Consultazione delle aree percorse dal fuoco rilevate da CFS/CFR

Scheda Incendio



SCHEDA ANALITICA INCENDIO BOSCHIVO

Regione	PUGLIA	Data incendio	30/08/2008
Provincia	TARANTO	Data rilievo	02/12/2008
Comune	GINOSA	Metodo	Mista
Località		Strumento	GPS speditivi (precisione metrica)
Superficie boscata(ha)	00.04.30	Superficie non boscata(ha)	00.00.00
Superficie pascoliva(ha)		Superficie totale(ha)	00.04.34



LISTA DELLE PARTICELLE CATASTALI PERCORSE INTERAMENTE O IN PARTE DALL'INCENDIO

Codice nazionale	Foglio	Particella	Subalterno	Allegato	Sviluppo	Superficie particella incendiata in mq	Superficie totale particella in mq
E036	141	03079		0	0	434	198762

**Ministero delle Politiche Agricole Alimentari e Forestali**Corpo Forestale dello Stato
Rilievo delle aree percorse dal fuoco

Regione	PUGLIA	Provincia	TARANTO
Comune	GINOSA		
Località	GINOSA MARINA-FIUME GALESE		

Data incendio 30/08/2008**Superficie boschiva percorsa dal fuoco (Ha)** 00.04.30**Superficie non boschiva percorsa dal fuoco (Ha)** 00.00.00**Di cui superficie pascoliva percorsa dal fuoco (Ha)****Totale superficie percorsa dal fuoco (Ha)** 00.04.34**Lista delle particelle interessate**

Codice Nazionale	Foglio	Particella	Sub	Allegato	Sviluppo	Superficie in mq	
						Percorsa	Totale
E036	141	03079		0	0	434	198762

La cartografia catastale di sfondo, messa a disposizione dall'Agenzia del Territorio, nelle zone non interessate da controlli agricoli comunitari può non essere aggiornata alla attualità oppure non essere digitalizzata (presenza dei soli centroidi particella) pertanto in taluni casi l'elenco delle particelle deve essere considerato indicativo e non esaustivo. Si invita quindi l'utente a visualizzare l'incendio su cartografia catastale per verificare in modo puntuale le particelle interessate e ricomprese nel perimetro. Per quanto riguarda i dati delle superfici indicati, sono stati desunti mediante rilievi (scala 1:2.000-1:5.000) effettuati con strumentazione speditiva a precisione metrica per finalità interne al servizio d'istituto e suscettibili di errori sia strumentali sia di carattere tecnico e pertanto, al fine della redazione del Catasto Incendi, tali superfici devono essere ricontrollate e verificate



Progressivo	Comune:	Località:	Data incendio:	Data rilievo:	Metodo di rilevamento:	Strumenti GPS:	Superficie ha. are.ca	Dati rilevati da:
5	GINOSA (TA)	GINOSA MARINA FIUME GALESE	30/08/2008	02/12/2009	Mista	GPS speditivi (precisione metrica)	00.04.34	Corpo Forestale dello Stato

Visualizzazione incendio su Ortofoto Anno -2010-



Città di Ginosa

Provincia di Taranto

CATASTO DELLE AREE PERCORSE DAL FUOCO

ANNO: 2008

ANNO	LOCALITA' E DATA	DATI CATASTALI			Superficie percorsa dal fuoco Mq.	SCADENZA VINCOLO		
		Fg.	P.IIa	Mq.		Anni		
						5 (RIMBOSCH.)	10 (EDIFICAZ.- PASCOLO)	15 (DESTINAZ.)
2008	DIFESA ZIGARI 01/06/2008	5	65	0	0	31/05/2013	31/05/2018	31/05/2023
		5	68	0	0	31/05/2013	31/05/2018	31/05/2023
		5	304	893	893	31/05/2013	31/05/2018	31/05/2023
	CAS.O BASTA 21/06/2008	11	117	0	0	20/06/2013	31/05/2018	31/05/2023
		11	118	260	194	20/06/2013	31/05/2018	31/05/2023
		11	119	0	0	20/06/2013	31/05/2018	31/05/2023
		11	121	4684	420	20/06/2013	31/05/2018	31/05/2023
		11	122	0	0	20/06/2013	31/05/2018	31/05/2023
		11	141	2417	1933	20/06/2013	31/05/2018	31/05/2023
		11	236	0	0	20/06/2013	31/05/2018	31/05/2023
		11	243	906	142	20/06/2013	31/05/2018	31/05/2023
		11	245	13204	7852	20/06/2013	31/05/2018	31/05/2023
	11	296	5283	2918	20/06/2013	31/05/2018	31/05/2023	
	GINOSA (LOC. FALLERATE) 22/06/2008	63	136	7585	148	21/06/2013	21/06/2018	21/06/2023
	C. RICCIARDI 23/09/2008	31	53	4395	4	22/09/2013	22/09/2018	22/09/2023
		31	123	0	0	22/09/2013	22/09/2018	22/09/2023
		31	125	738	35	22/09/2013	22/09/2018	22/09/2023
		31	127	4930	1	22/09/2013	22/09/2018	22/09/2023
		31	228	0	0	22/09/2013	22/09/2018	22/09/2023
		31	229	0	0	22/09/2013	22/09/2018	22/09/2023
		31	310	0	0	22/09/2013	22/09/2018	22/09/2023
	GINOSA MARINA FIUME GALESE 30/08/2008	141	3079	198762	434	29/08/2013	29/08/2018	29/08/2023