



Città di Ginoza

Provincia di Taranto

“CATASTO DELLE AREE PERCORSE DAL FUOCO” (CATASTO INCENDI)

LEGGE 21 novembre 2000, n.353 e ss.mm.ii.

“LEGGE - QUADRO IN MATERIA DI INCENDI BOSCHIVI”



<i>Data:</i> 5 novembre 2018	<i>Elaborati:</i> <ul style="list-style-type: none">• Elenco degli incendi boschivi censiti.• Scheda analitica di ogni incendio boschivo.• Lista delle particelle interessate.• Visualizzazione incendio su ortofoto.• Scadenzario dei vincoli.	ANNO: 2004
		Tavola n.: 1
		<i>Il Tecnico Incaricato</i> Dott.Agr. Raffaele Fanelli 

ti trovi: **Catasto Incendi** > Consultazione delle aree percorse dal fuoco rilevate da CFS/CFR

Consultazione delle aree percorse dal fuoco rilevate da CFS/CFR

Selezionare il territorio di interesse specificando l'annualità per la quale consultare gli incendi

Regione: PUGLIA
Provincia: TARANTO
Comune: GINOSA
Anno:

Ricerca

Selezionare l'incendio di interesse per conoscerne il dettaglio

ELENCO DEGLI INCENDI BOSCHIVI CENSITI NEL TERRITORIO DEL COMUNE DI GINOSA PER L'ANNO 2004

Progressivo	Località	Data Incendio	Data Rilievo CFS	Metodo di rilevamento	Strumenti usati per il rilievo	Superficie comunale interessata in HA	selezione
1	Follerati	05/09/2004	06/09/2004	Strumentale	GPS speditivi (precisione metrica)	00.39.27	<input type="radio"/>
2	GINOSA-BATTERIA TOSCANO	12/07/2004	12/07/2004	Mista	GPS speditivi (precisione metrica)	00.02.20	<input type="radio"/>
3	GINOSA-BATTERIA TOSCANO	13/07/2004	13/07/2004	Mista	GPS speditivi (precisione metrica)	00.47.91	<input type="radio"/>
4	GINOSA-BATTERIA TOSCANO	16/08/2004	16/08/2004	Mista	GPS speditivi (precisione metrica)	06.15.33	<input type="radio"/>
5	BATTERIA TOSCANO	16/08/2004	31/08/2004	Strumentale	GPS speditivi (precisione metrica)	06.15.33	<input type="radio"/>

Superficie totale del comune percorsa dal fuoco in ha

13.20.05

% di superficie comunale percorsa dal fuoco

0,07 %



ti trovi: [Catasto Incendi](#) > [Consultazione delle aree percorse dal fuoco rilevate da CFS/CFR](#) > Dettaglio

Consultazione delle aree percorse dal fuoco rilevate da CFS/CFR

Scheda Incendio



SCHEDA ANALITICA INCENDIO BOSCHIVO

Regione	PUGLIA	Data incendio	05/09/2004
Provincia	TARANTO	Data rilievo	06/09/2004
Comune	GINOSA	Metodo	Strumentale
Località		Strumento	GPS speditivi (precisione metrica)
Superficie boscata(ha)		Superficie non boscata(ha)	
Superficie pascoliva(ha)	00.39.27	Superficie totale(ha)	00.39.27



LISTA DELLE PARTICELLE CATASTALI PERCORSE INTERAMENTE O IN PARTE DALL'INCENDIO

Codice nazionale	Foglio	Particella	Subalterno	Allegato	Sviluppo	Superficie particella incendiata in mq	Superficie totale particella in mq
E036	81	00068		0	0	3927	36967

**Ministero delle Politiche Agricole Alimentari e Forestali**Corpo Forestale dello Stato
Rilievo delle aree percorse dal fuoco

Regione PUGLIA **Provincia** TARANTO
Comune GINOSA
Località Follerati

Data incendio 05/09/2004**Superficie boschiva percorsa dal fuoco (Ha)****Superficie non boschiva percorsa dal fuoco (Ha)****Di cui superficie pascoliva percorsa dal fuoco (Ha)** 00.39.27**Totale superficie percorsa dal fuoco (Ha)** 00.39.27**Lista delle particelle interessate**

Codice Nazionale	Foglio	Particella	Sub	Allegato	Sviluppo	Superficie in mq	
						Percorsa	Totale
E036	81	00068		0	0	3927	36967

La cartografia catastale di sfondo, messa a disposizione dall'Agenzia del Territorio, nelle zone non interessate da controlli agricoli comunitari può non essere aggiornata alla attualità oppure non essere digitalizzata (presenza dei soli centroidi particella) pertanto in taluni casi l'elenco delle particelle deve essere considerato indicativo e non esaustivo. Si invita quindi l'utente a visualizzare l'incendio su cartografia catastale per verificare in modo puntuale le particelle interessate e ricomprese nel perimetro. Per quanto riguarda i dati delle superfici indicati, sono stati desunti mediante rilievi (scala 1:2.000-1:5.000) effettuati con strumentazione speditiva a precisione metrica per finalità interne al servizio d'istituto e suscettibili di errori sia strumentali sia di carattere tecnico e pertanto, al fine della redazione del Catasto Incendi, tali superfici devono essere ricontrollate e verificate





Progressivo	Comune:	Località:	Data incendio:	Data rilievo:	Metodo di rilevamento:	Strumenti GPS:	Superficie ha. are.ca	Dati rilevati dal:
1	GINOSA (TA)	FOLLERATI	05/09/2004	06/09/2004	Strumentale	GPS speditivi (precisione metrica)	00.39.27	Corpo Forestale dello Stato

ti trovi: [Catasto Incendi](#) > [Consultazione delle aree percorse dal fuoco rilevate da CFS/CFR](#) > Dettaglio

Consultazione delle aree percorse dal fuoco rilevate da CFS/CFR

Scheda Incendio

 SCHEDA ANALITICA INCENDIO BOSCHIVO			
Regione	PUGLIA	Data incendio	12/07/2004
Provincia	TARANTO	Data rilievo	12/07/2004
Comune	GINOSA	Metodo	Mista
Località		Strumento	GPS speditivi (precisione metrica)
Superficie boscata(ha)		Superficie non boscata(ha)	
Superficie pascoliva(ha)		Superficie totale(ha)	00.00.00

 LISTA DELLE PARTICELLE CATASTALI PERCORSE INTERAMENTE O IN PARTE DALL'INCENDIO							
Codice nazionale	Foglio	Particella	Subalterno	Allegato	Sviluppo	Superficie particella incendiata in mq	Superficie totale particella in mq
E036	141	00243		0	0	110	18339

**Ministero delle Politiche Agricole Alimentari e Forestali**Corpo Forestale dello Stato
Rilievo delle aree percorse dal fuoco

Regione PUGLIA **Provincia** TARANTO
Comune GINOSA
Località GINOSA-BATTERIA TOSCANO

Data incendio 12/07/2004**Superficie boschiva percorsa dal fuoco (Ha)****Superficie non boschiva percorsa dal fuoco (Ha)****Di cui superficie pascoliva percorsa dal fuoco (Ha)****Totale superficie percorsa dal fuoco (Ha)** 00.00.00**Lista delle particelle interessate**

Codice Nazionale	Foglio	Particella	Sub	Allegato	Sviluppo	Superficie in mq	
						Percorsa	Totale
E036	141	00243		0	0	110	18339

La cartografia catastale di sfondo, messa a disposizione dall'Agenzia del Territorio, nelle zone non interessate da controlli agricoli comunitari può non essere aggiornata alla attualità oppure non essere digitalizzata (presenza dei soli centroidi particella) pertanto in taluni casi l'elenco delle particelle deve essere considerato indicativo e non esaustivo. Si invita quindi l'utente a visualizzare l'incendio su cartografia catastale per verificare in modo puntuale le particelle interessate e ricomprese nel perimetro. Per quanto riguarda i dati delle superfici indicati, sono stati desunti mediante rilievi (scala 1:2.000-1:5.000) effettuati con strumentazione speditiva a precisione metrica per finalità interne al servizio d'istituto e suscettibili di errori sia strumentali sia di carattere tecnico e pertanto, al fine della redazione del Catasto Incendi, tali superfici devono essere ricontrollate e verificate



Progressivo	Comune:	Località:	Data incendio:	Data rilievo:	Metodo di rilevamento:	Strumenti GPS:	Superficie ha. are.ca	Dati rilevati dal:
2	GINOSA (TA)	GINOSA BATTERIA TOSCANO	12/07/2004	12/07/2004	Mista	GPS speditivi (precisione metrica)	00.01.10	Corpo Forestale dello Stato

ti trovi: [Catasto Incendi](#) > [Consultazione delle aree percorse dal fuoco rilevate da CFS/CFR](#) > Dettaglio

Consultazione delle aree percorse dal fuoco rilevate da CFS/CFR

Scheda Incendio



SCHEDA ANALITICA INCENDIO BOSCHIVO

Regione	PUGLIA	Data incendio	13/07/2004
Provincia	TARANTO	Data rilievo	13/07/2004
Comune	GINOSA	Metodo	Mista
Località		Strumento	GPS speditivi (precisione metrica)
Superficie boscata(ha)		Superficie non boscata(ha)	
Superficie pascoliva(ha)		Superficie totale(ha)	00.00.00



LISTA DELLE PARTICELLE CATASTALI PERCORSE INTERAMENTE O IN PARTE DALL'INCENDIO

Codice nazionale	Foglio	Particella	Subalterno	Allegato	Sviluppo	Superficie particella incendiata in mq	Superficie totale particella in mq
E036	141	00243		0	0	383	18339
E036	141	02100		0	0	4147	10814
E036	141	02101		0	0	172	15540
E036	141	04750		0	0	88	3631

**Ministero delle Politiche Agricole Alimentari e Forestali**Corpo Forestale dello Stato
Rilievo delle aree percorse dal fuoco

Regione PUGLIA **Provincia** TARANTO
Comune GINOSA
Località GINOSA-BATTERIA TOSCANO

Data incendio 13/07/2004**Superficie boschiva percorsa dal fuoco (Ha)****Superficie non boschiva percorsa dal fuoco (Ha)****Di cui superficie pascoliva percorsa dal fuoco (Ha)****Totale superficie percorsa dal fuoco (Ha)** 00.00.00**Lista delle particelle interessate**

Codice Nazionale	Foglio	Particella	Sub	Allegato	Sviluppo	Superficie in mq	
						Percorsa	Totale
E036	141	00243		0	0	383	18339
E036	141	02100		0	0	4147	10814
E036	141	02101		0	0	172	15540
E036	141	04750		0	0	88	3631

La cartografia catastale di sfondo, messa a disposizione dall'Agenzia del Territorio, nelle zone non interessate da controlli agricoli comunitari può non essere aggiornata alla attualità oppure non essere digitalizzata (presenza dei soli centroidi particella) pertanto in taluni casi l'elenco delle particelle deve essere considerato indicativo e non esaustivo. Si invita quindi l'utente a visualizzare l'incendio su cartografia catastale per verificare in modo puntuale le particelle interessate e ricomprese nel perimetro. Per quanto riguarda i dati delle superfici indicati, sono stati desunti mediante rilievi (scala 1:2.000-1:5.000) effettuati con strumentazione speditiva a precisione metrica per finalità interne al servizio d'istituto e suscettibili di errori sia strumentali sia di carattere tecnico e pertanto, al fine della redazione del Catasto Incendi, tali superfici devono essere ricontrollate e verificate




Progressivo	Comune:	Località:	Data incendio:	Data rilievo:	Metodo di rilevamento:	Strumenti GPS:	Superficie ha. are.ca	Dati rilevati dal:
3	GINOSA (TA)	GINOSA BATTERIA TOSCANO	13/07/2004	13/07/2004	Mista	GPS speditivi (precisione metrica)	00.47.91	Corpo Forestale dello Stato




ti trovi: [Catasto Incendi](#) > [Consultazione delle aree percorse dal fuoco rilevate da CFS/CFR](#) > Dettaglio

Consultazione delle aree percorse dal fuoco rilevate da CFS/CFR

Scheda Incendio

 SCHEDA ANALITICA INCENDIO BOSCHIVO			
Regione	PUGLIA	Data incendio	16/08/2004
Provincia	TARANTO	Data rilievo	16/08/2004
Comune	GINOSA	Metodo	Mista
Località		Strumento	GPS speditivi (precisione metrica)
Superficie boscata(ha)		Superficie non boscata(ha)	
Superficie pascoliva(ha)		Superficie totale(ha)	00.00.00

 LISTA DELLE PARTICELLE CATASTALI PERCORSE INTERAMENTE O IN PARTE DALL'INCENDIO							
Codice nazionale	Foglio	Particella	Subalterno	Allegato	Sviluppo	Superficie particella incendiata in mq	Superficie totale particella in mq
E036	141	00152		0	0	0	0

**Ministero delle Politiche Agricole Alimentari e Forestali**Corpo Forestale dello Stato
Rilievo delle aree percorse dal fuoco

Regione	PUGLIA	Provincia	TARANTO
Comune	GINOSA		
Località	GINOSA-BATTERIA TOSCANO		

Data incendio 16/08/2004**Superficie boschiva percorsa dal fuoco (Ha)****Superficie non boschiva percorsa dal fuoco (Ha)****Di cui superficie pascoliva percorsa dal fuoco (Ha)****Totale superficie percorsa dal fuoco (Ha)** 00.00.00**Lista delle particelle interessate**

Codice Nazionale	Foglio	Particella	Sub	Allegato	Sviluppo	Superficie in mq	
						Percorsa	Totale
E036	141	00152		0	0	0	0

La cartografia catastale di sfondo, messa a disposizione dall'Agenzia del Territorio, nelle zone non interessate da controlli agricoli comunitari può non essere aggiornata alla attualità oppure non essere digitalizzata (presenza dei soli centroidi particella) pertanto in taluni casi l'elenco delle particelle deve essere considerato indicativo e non esaustivo. Si invita quindi l'utente a visualizzare l'incendio su cartografia catastale per verificare in modo puntuale le particelle interessate e ricomprese nel perimetro. Per quanto riguarda i dati delle superfici indicati, sono stati desunti mediante rilievi (scala 1:2.000-1:5.000) effettuati con strumentazione speditiva a precisione metrica per finalità interne al servizio d'istituto e suscettibili di errori sia strumentali sia di carattere tecnico e pertanto, al fine della redazione del Catasto Incendi, tali superfici devono essere ricontrollate e verificate



Progressivo	Comune:	Località:	Data incendio:	Data rilievo:	Metodo di rilevamento:	Strumenti GPS:	Superficie ha. are.ca	Dati rilevati dal:
4	GINOSA (TA)	GINOSA BATTERIA TOSCANO	16/08/2004	16/08/2004	Mista	GPS speditivi (precisione metrica)	06.15.33	Corpo Forestale dello Stato

ti trovi: [Catasto Incendi](#) > [Consultazione delle aree percorse dal fuoco rilevate da CFS/CFR](#) > Dettaglio

Consultazione delle aree percorse dal fuoco rilevate da CFS/CFR

Scheda Incendio



SCHEDA ANALITICA INCENDIO BOSCHIVO

Regione	PUGLIA	Data incendio	16/08/2004
Provincia	TARANTO	Data rilievo	31/08/2004
Comune	GINOSA	Metodo	Strumentale
Località		Strumento	GPS speditivi (precisione metrica)
Superficie boscata(ha)	06.15.33	Superficie non boscata(ha)	
Superficie pascoliva(ha)		Superficie totale(ha)	06.15.33



LISTA DELLE PARTICELLE CATASTALI PERCORSE INTERAMENTE O IN PARTE DALL'INCENDIO

Codice nazionale	Foglio	Particella	Subalterno	Allegato	Sviluppo	Superficie particella incendiata in mq	Superficie totale particella in mq
E036	141	00152		0	0	0	0

**Ministero delle Politiche Agricole Alimentari e Forestali**Corpo Forestale dello Stato
Rilievo delle aree percorse dal fuoco

Regione	PUGLIA	Provincia	TARANTO
Comune	GINOSA		
Località	BATTERIA TOSCANO		

Data incendio 16/08/2004

Superficie boschiva percorsa dal fuoco (Ha) 06.15.33

Superficie non boschiva percorsa dal fuoco (Ha)

Di cui superficie pascoliva percorsa dal fuoco (Ha)

Totale superficie percorsa dal fuoco (Ha) 06.15.33

Lista delle particelle interessate

Codice Nazionale	Foglio	Particella	Sub	Allegato	Sviluppo	Superficie in mq	
						Percorsa	Totale
E036	141	00152		0	0	0	0

La cartografia catastale di sfondo, messa a disposizione dall'Agenzia del Territorio, nelle zone non interessate da controlli agricoli comunitari può non essere aggiornata alla attualità oppure non essere digitalizzata (presenza dei soli centroidi particella) pertanto in taluni casi l'elenco delle particelle deve essere considerato indicativo e non esaustivo. Si invita quindi l'utente a visualizzare l'incendio su cartografia catastale per verificare in modo puntuale le particelle interessate e ricomprese nel perimetro. Per quanto riguarda i dati delle superfici indicati, sono stati desunti mediante rilievi (scala 1:2.000-1:5.000) effettuati con strumentazione speditiva a precisione metrica per finalità interne al servizio d'istituto e suscettibili di errori sia strumentali sia di carattere tecnico e pertanto, al fine della redazione del Catasto Incendi, tali superfici devono essere ricontrollate e verificate



Progressivo	Comune:	Località:	Data incendio:	Data rilievo:	Metodo di rilevamento:	Strumenti GPS:	Superficie ha. are.ca	Dati rilevati da:
5	GINOSA (TA)	BATTERIA TOSCANO	16/08/2004	31/08/2004	Strumentale	GPS speditivi (precisione metrica)	06.15.33	Corpo Forestale dello Stato



Città di Ginosola

Provincia di Taranto

CATASTO DELLE AREE PERCORSE DAL FUOCO

ANNO: 2004

ANNO	LOCALITA' E DATA	DATI CATASTALI			Superficie percorsa dal fuoco Mq.	SCADENZA VINCOLO		
		Fg.	P.IIa	Mq.		Anni		
						5 (RIMBOSCH.)	10 (EDIFICAZ.- PASCOLO)	15 (DESTINAZ.)
2004	FOLLERATI 05/09/2004	81	68	36967	3927	04/09/2009	04/09/2014	04/09/2019
	GINOSA-BATTERIA TOSCANO 12/07/2004	141	243	18339	110	11/07/2009	11/07/2014	11/07/2019
	GINOSA-BATTERIA TOSCANO 13/07/2004	141	243	18339	383	12/07/2009	12/07/2014	12/07/2019
		141	2100	10814	4147	12/07/2009	12/07/2014	12/07/2019
		141	2101	15540	172	12/07/2009	12/07/2014	12/07/2019
		141	4750	3631	88	12/07/2009	12/07/2014	12/07/2019
	GINOSA-BATTERIA TOSCANO 16/08/2004	141	152	0	0	15/08/2009	15/08/2014	15/08/2019
GINOSA-BATTERIA TOSCANO 16/08/2004	141	152	0	61533	15/08/2009	15/08/2014	15/08/2019	