



Città di Ginosa

Provincia di Taranto

**“CATASTO DELLE AREE PERCORSE DAL FUOCO”
(CATASTO INCENDI)**

LEGGE 21 novembre 2000, n.353 e ss.mm.ii.

“LEGGE - QUADRO IN MATERIA DI INCENDI BOSCHIVI”



<i>Data:</i> 5 novembre 2018	<i>Elaborati:</i> <ul style="list-style-type: none">• Elenco degli incendi boschivi censiti.• Scheda analitica di ogni incendio boschivo.• Lista delle particelle interessate.• Visualizzazione incendio su ortofoto.• Scadenario dei vincoli.	ANNO: 2017
		Tavola n.: 14
	<i>Il Tecnico Incaricato</i> Dott.Agr. Raffaele Fanelli 	

ti trovi: **Catasto Incendi** > Consultazione delle aree percorse dal fuoco rilevate da CFS/CFR

Consultazione delle aree percorse dal fuoco rilevate da CFS/CFR

Selezionare il territorio di interesse specificando l'annualità per la quale consultare gli incendi

Regione: **PUGLIA**
Provincia: **TARANTO**
Comune: **GINOSA**
Anno:

Ricerca

Selezionare l'incendio di interesse per conoscerne il dettaglio

ELENCO DEGLI INCENDI BOSCHIVI CENSITI NEL TERRITORIO DEL COMUNE DI GINOSA PER L'ANNO 2017

Progressivo	Località	Data Incendio	Data Rilievo CFS	Metodo di rilevamento	Strumenti usati per il rilievo	Superficie comunale interessata in HA	selezione
1	Torrente Galaso- Torre Mattoni	02/07/2017	18/01/2018	Mista	GPS speditivi (precisione metrica)	22.01.88	<input type="radio"/>
2	Mass. pizzulli	03/08/2017	11/10/2017	Strumentale	GPS speditivi (precisione metrica)	01.76.57	<input type="radio"/>
3	C. perrone	05/08/2017	11/10/2017	Strumentale	GPS speditivi (precisione metrica)	01.05.22	<input type="radio"/>
4	Masseria Buon santi	06/07/2017	12/09/2017	Strumentale	GPS speditivi (precisione metrica)	01.75.77	<input type="radio"/>
5	Mass. Giovanni	07/08/2017	19/12/2017	Strumentale	GPS speditivi (precisione metrica)	05.47.25	<input type="radio"/>
6	masseria delle Palme	12/07/2017	08/11/2017	Strumentale	GPS speditivi (precisione metrica)	00.99.41	<input type="radio"/>
7	C. Cazzetta	12/08/2017	25/10/2017	Strumentale	GPS speditivi (precisione metrica)	00.67.94	<input type="radio"/>
8	canale il palombaro	13/08/2017	25/10/2017	Strumentale	GPS speditivi (precisione metrica)	01.56.43	<input type="radio"/>
9	Canale Ricciardi	14/08/2017	25/10/2017	Strumentale	GPS speditivi (precisione metrica)	02.15.01	<input type="radio"/>
10	Canale Daniele	16/07/2017	08/11/2017	Strumentale	GPS speditivi (precisione metrica)	00.91.33	<input type="radio"/>
11	C. Tusci	23/06/2017	12/09/2017	Strumentale	GPS speditivi (precisione metrica)	00.65.50	<input type="radio"/>
12	Casino Difesa Zigeri	23/08/2017	11/10/2017	Strumentale	GPS speditivi (precisione metrica)	02.37.73	<input type="radio"/>
13	C. Bonora	25/07/2017	11/10/2017	Strumentale	GPS speditivi (precisione metrica)	02.70.04	<input type="radio"/>
14	Casino Palatraccio	28/06/2017	08/11/2017	Strumentale	GPS speditivi (precisione metrica)	00.54.93	<input type="radio"/>

Superficie totale del comune percorsa dal fuoco in ha

44.65.00

% di superficie comunale percorsa dal fuoco

0,23 %

ti trovi: [Catasto Incendi](#) > [Consultazione delle aree percorse dal fuoco rilevate da CFS/CFR](#) > Dettaglio

Consultazione delle aree percorse dal fuoco rilevate da CFS/CFR

Scheda Incendio



SCHEDA ANALITICA INCENDIO BOSCHIVO

Regione	PUGLIA	Data incendio	02/07/2017
Provincia	TARANTO	Data rilievo	18/01/2018
Comune	GINOSA	Metodo	Mista
Località		Strumento	GPS speditivi (precisione metrica)
Superficie boscata(ha)	10.94.27	Superficie non boscata(ha)	11.07.61
Superficie pascoliva(ha)		Superficie totale(ha)	22.01.88



LISTA DELLE PARTICELLE CATASTALI PERCORSE INTERAMENTE O IN PARTE DALL'INCENDIO

Codice nazionale	Foglio	Particella	Subalterno	Allegato	Sviluppo	Superficie particella incendiata in mq	Superficie totale particella in mq
E036	143	00010		0	0	52466	440540
E036	143	00043		0	0	85344	134531
E036	143	00045		0	0	0	0
E036	143	00078		0	0	0	0

**Ministero delle Politiche Agricole Alimentari e Forestali**Corpo Forestale dello Stato
Rilievo delle aree percorse dal fuoco

Regione PUGLIA **Provincia** TARANTO
Comune GINOSA
Località Torrente Galaso- Torre Mattoni

Data incendio 02/07/2017**Superficie boschiva percorsa dal fuoco (Ha)** 10.94.27**Superficie non boschiva percorsa dal fuoco (Ha)** 11.07.61**Di cui superficie pascoliva percorsa dal fuoco (Ha)****Totale superficie percorsa dal fuoco (Ha)** 22.01.88

Lista delle particelle interessate

Codice Nazionale	Foglio	Particella	Sub	Allegato	Sviluppo	Superficie in mq	
						Percorsa	Totale
E036	143	00010		0	0	52466	440540
E036	143	00043		0	0	85344	134531
E036	143	00045		0	0	0	0
E036	143	00078		0	0	0	0

La cartografia catastale di sfondo, messa a disposizione dall'Agenzia del Territorio, nelle zone non interessate da controlli agricoli comunitari può non essere aggiornata alla attualità oppure non essere digitalizzata (presenza dei soli centroidi particella) pertanto in taluni casi l'elenco delle particelle deve essere considerato indicativo e non esaustivo. Si invita quindi l'utente a visualizzare l'incendio su cartografia catastale per verificare in modo puntuale le particelle interessate e ricomprese nel perimetro. Per quanto riguarda i dati delle superfici indicati, sono stati desunti mediante rilievi (scala 1:2.000-1:5.000) effettuati con strumentazione speditiva a precisione metrica per finalità interne al servizio d'istituto e suscettibili di errori sia strumentali sia di carattere tecnico e pertanto, al fine della redazione del Catasto Incendi, tali superfici devono essere ricontrollate e verificate




Progressivo	Comune:	Località:	Data incendio:	Data rilievo:	Metodo di rilevamento:	Strumenti GPS:	Superficie ha. are.ca	Dati rilevati da:
1	GINOSA (TA)	TORRENTE GALASO TORRE MATTONI	02/07/2017	18/01/2018	Strumentale	GPS speditivi (precisione metrica)	22.01.88	Corpo Forestale dello Stato




ti trovi: [Catasto Incendi](#) > [Consultazione delle aree percorse dal fuoco rilevate da CFS/CFR](#) > [Dettaglio](#)

Consultazione delle aree percorse dal fuoco rilevate da CFS/CFR

Scheda Incendio

 SCHEDA ANALITICA INCENDIO BOSCHIVO			
Regione	PUGLIA	Data incendio	03/08/2017
Provincia	TARANTO	Data rilievo	11/10/2017
Comune	GINOSA	Metodo	Strumentale
Località		Strumento	GPS speditivi (precisione metrica)
Superficie boscata(ha)	01.76.57	Superficie non boscata(ha)	00.00.00
Superficie pascoliva(ha)		Superficie totale(ha)	01.76.57

 LISTA DELLE PARTICELLE CATASTALI PERCORSE INTERAMENTE O IN PARTE DALL'INCENDIO							
Codice nazionale	Foglio	Particella	Subalterno	Allegato	Sviluppo	Superficie particella incendiata in mq	Superficie totale particella in mq
E036	36	00114		0	0	0	0
E036	36	00115		0	0	0	0
E036	36	00117		0	0	1085	1102
E036	36	00122		0	0	0	0
E036	36	00123		0	0	475	2091
E036	36	00126		0	0	0	0
E036	36	00128		0	0	0	0
E036	36	00134		0	0	0	0
E036	48	00005		0	0	0	0
E036	48	00006		0	0	28	369
E036	48	00007		0	0	33	415
E036	48	00009		0	0	596	736
E036	48	00010		0	0	0	0
E036	48	00013		0	0	103	219
E036	48	00018		0	0	0	0
E036	48	00019		0	0	0	0

**Ministero delle Politiche Agricole Alimentari e Forestali**Corpo Forestale dello Stato
Rilievo delle aree percorse dal fuoco

Regione PUGLIA **Provincia** TARANTO
Comune GINOSA
Località Mass. pizzulli

Data incendio 03/08/2017**Superficie boschiva percorsa dal fuoco (Ha)** 01.76.57**Superficie non boschiva percorsa dal fuoco (Ha)** 00.00.00**Di cui superficie pascoliva percorsa dal fuoco (Ha)****Totale superficie percorsa dal fuoco (Ha)** 01.76.57**Lista delle particelle interessate**

Codice Nazionale	Foglio	Particella	Sub	Allegato	Sviluppo	Superficie in mq	
						Percorsa	Totale
E036	36	00114		0	0	0	0
E036	36	00115		0	0	0	0
E036	36	00117		0	0	1085	1102
E036	36	00122		0	0	0	0
E036	36	00123		0	0	475	2091
E036	36	00126		0	0	0	0
E036	36	00128		0	0	0	0
E036	36	00134		0	0	0	0
E036	48	00005		0	0	0	0
E036	48	00006		0	0	28	369
E036	48	00007		0	0	33	415
E036	48	00009		0	0	596	736
E036	48	00010		0	0	0	0
E036	48	00013		0	0	103	219
E036	48	00018		0	0	0	0
E036	48	00019		0	0	0	0

La cartografia catastale di sfondo, messa a disposizione dall'Agenzia del Territorio, nelle zone non interessate da controlli agricoli comunitari può non essere aggiornata alla attualità oppure non essere digitalizzata (presenza dei soli centroidi particella) pertanto in taluni casi l'elenco delle particelle deve essere considerato indicativo e non esaustivo. Si invita quindi l'utente a visualizzare l'incendio su cartografia catastale per verificare in modo puntuale le particelle interessate e ricomprese nel perimetro. Per quanto riguarda i dati delle superfici indicati, sono stati desunti mediante rilievi (scala 1:2.000-1:5.000) effettuati con strumentazione speditiva a precisione metrica per finalità interne al servizio d'istituto e suscettibili di errori sia strumentali sia di carattere tecnico e pertanto, al fine della redazione del Catasto Incendi, tali superfici devono essere ricontrollate e verificate





Progressivo	Comune:	Località:	Data incendio:	Data rilievo:	Metodo di rilevamento:	Strumenti GPS:	Superficie ha. are.ca	Dati rilevati dal:
2	GINOSA (TA)	MASS. PIZZULLI	03/08/2017	11/10/2017	Strumentale	GPS speditivi (precisione metrica)	01.76.57	Corpo Forestale dello Stato

ti trovi: [Catasto Incendi](#) > [Consultazione delle aree percorse dal fuoco rilevate da CFS/CFR](#) > Dettaglio

Consultazione delle aree percorse dal fuoco rilevate da CFS/CFR

Scheda Incendio

 SCHEDA ANALITICA INCENDIO BOSCHIVO			
Regione	PUGLIA	Data incendio	05/08/2017
Provincia	TARANTO	Data rilievo	11/10/2017
Comune	GINOSA	Metodo	Strumentale
Località		Strumento	GPS speditivi (precisione metrica)
Superficie boscata(ha)	01.05.22	Superficie non boscata(ha)	00.00.00
Superficie pascoliva(ha)		Superficie totale(ha)	01.05.22

 LISTA DELLE PARTICELLE CATASTALI PERCORSE INTERAMENTE O IN PARTE DALL'INCENDIO							
Codice nazionale	Foglio	Particella	Subalterno	Allegato	Sviluppo	Superficie particella incendiata in mq	Superficie totale particella in mq
E036	90	00043		0	0	3	803
E036	90	00046		0	0	294	4175
E036	90	00047		0	0	527	3447
E036	90	00077		0	0	423	5613
E036	90	00078		0	0	580	6094
E036	90	00086		0	0	215	686
E036	90	00087		0	0	426	611
E036	90	00089		0	0	272	3635
E036	90	00090		0	0	106	3864

E036	90	00093		0	0	875	15669
E036	90	00104		0	0	1832	2298
E036	90	00111		0	0	91	393
E036	90	00112		0	0	1196	3622
E036	90	00114		0	0	361	2053
E036	90	00115		0	0	132	435
E036	90	00119		0	0	0	470
E036	90	00153		0	0	55	579
E036	90	00154		0	0	177	1224
E036	90	00155		0	0	227	3783
E036	90	00324		0	0	0	0
E036	90	00335		0	0	170	3562
E036	90	00337		0	0	89	1566
E036	90	00339		0	0	73	2034
E036	90	00340		0	0	48	1709
E036	90	00350		0	0	318	3763
E036	90	00351		0	0	298	879
E036	90	00352		0	0	218	464

**Ministero delle Politiche Agricole Alimentari e Forestali**Corpo Forestale dello Stato
Rilievo delle aree percorse dal fuoco

Regione	PUGLIA	Provincia	TARANTO
Comune	GINOSA		
Località	C. perrone		

Data incendio 05/08/2017**Superficie boschiva percorsa dal fuoco (Ha)** 01.05.22**Superficie non boschiva percorsa dal fuoco (Ha)** 00.00.00**Di cui superficie pascoliva percorsa dal fuoco (Ha)****Totale superficie percorsa dal fuoco (Ha)** 01.05.22**Lista delle particelle interessate**

Codice Nazionale	Foglio	Particella	Sub	Allegato	Sviluppo	Superficie in mq	
						Percorsa	Totale
E036	90	00043		0	0	3	803
E036	90	00046		0	0	294	4175
E036	90	00047		0	0	527	3447
E036	90	00077		0	0	423	5613
E036	90	00078		0	0	580	6094
E036	90	00086		0	0	215	686
E036	90	00087		0	0	426	611
E036	90	00089		0	0	272	3635
E036	90	00090		0	0	106	3864
E036	90	00093		0	0	875	15669
E036	90	00104		0	0	1832	2298
E036	90	00111		0	0	91	393
E036	90	00112		0	0	1196	3622
E036	90	00114		0	0	361	2053
E036	90	00115		0	0	132	435
E036	90	00119		0	0	0	470
E036	90	00153		0	0	55	579
E036	90	00154		0	0	177	1224
E036	90	00155		0	0	227	3783
E036	90	00324		0	0	0	0

La cartografia catastale di sfondo, messa a disposizione dall'Agenzia del Territorio, nelle zone non interessate da controlli agricoli comunitari può non essere aggiornata alla attualità oppure non essere digitalizzata (presenza dei soli centroidi particella) pertanto in taluni casi l'elenco delle particelle deve essere considerato indicativo e non esaustivo. Si invita quindi l'utente a visualizzare l'incendio su cartografia catastale per verificare in modo puntuale le particelle interessate e ricomprese nel perimetro. Per quanto riguarda i dati delle superfici indicati, sono stati desunti mediante rilievi (scala 1:2.000-1:5.000) effettuati con strumentazione speditiva a precisione metrica per finalità interne al servizio d'istituto e suscettibili di errori sia strumentali sia di carattere tecnico e pertanto, al fine della redazione del Catasto Incendi, tali superfici devono essere riconrollate e verificate

**Ministero delle Politiche Agricole Alimentari e Forestali**Corpo Forestale dello Stato
Rilievo delle aree percorse dal fuoco

Regione	PUGLIA	Provincia	TARANTO
Comune	GINOSA		
Località	C. perrone		

Data incendio 05/08/2017**Superficie boschiva percorsa dal fuoco (Ha)** 01.05.22**Superficie non boschiva percorsa dal fuoco (Ha)** 00.00.00**Di cui superficie pascoliva percorsa dal fuoco (Ha)****Totale superficie percorsa dal fuoco (Ha)** 01.05.22**Lista delle particelle interessate**

Codice Nazionale	Foglio	Particella	Sub	Allegato	Sviluppo	Superficie in mq	
						Percorsa	Totale
E036	90	00335		0	0	170	3562
E036	90	00337		0	0	89	1566
E036	90	00339		0	0	73	2034
E036	90	00340		0	0	48	1709
E036	90	00350		0	0	318	3763
E036	90	00351		0	0	298	879
E036	90	00352		0	0	218	464

La cartografia catastale di sfondo, messa a disposizione dall'Agenzia del Territorio, nelle zone non interessate da controlli agricoli comunitari può non essere aggiornata alla attualità oppure non essere digitalizzata (presenza dei soli centroidi particella) pertanto in taluni casi l'elenco delle particelle deve essere considerato indicativo e non esaustivo. Si invita quindi l'utente a visualizzare l'incendio su cartografia catastale per verificare in modo puntuale le particelle interessate e ricomprese nel perimetro. Per quanto riguarda i dati delle superfici indicati, sono stati desunti mediante rilievi (scala 1:2.000-1:5.000) effettuati con strumentazione speditiva a precisione metrica per finalità interne al servizio d'istituto e suscettibili di errori sia strumentali sia di carattere tecnico e pertanto, al fine della redazione del Catasto Incendi, tali superfici devono essere riconrollate e verificate



Progressivo	Comune:	Località:	Data incendio:	Data rilievo:	Metodo di rilevamento:	Strumenti GPS:	Superficie ha. are.ca	Dati rilevati dal:
3	GINOSA (TA)	C. PERRONE	05/08/2017	11/10/2017	Strumentale	GPS speditivi (precisione metrica)	01.05.22	Corpo Forestale dello Stato

ti trovi: [Catasto Incendi](#) > [Consultazione delle aree percorse dal fuoco rilevate da CFS/CFR](#) > Dettaglio

Consultazione delle aree percorse dal fuoco rilevate da CFS/CFR

Scheda Incendio



SCHEDA ANALITICA INCENDIO BOSCHIVO

Regione	PUGLIA	Data incendio	06/07/2017
Provincia	TARANTO	Data rilievo	12/09/2017
Comune	GINOSA	Metodo	Strumentale
Località		Strumento	GPS speditivi (precisione metrica)
Superficie boscata(ha)	01.08.48	Superficie non boscata(ha)	00.67.29
Superficie pascoliva(ha)		Superficie totale(ha)	01.75.77



LISTA DELLE PARTICELLE CATASTALI PERCORSE INTERAMENTE O IN PARTE DALL'INCENDIO

Codice nazionale	Foglio	Particella	Subalterno	Allegato	Sviluppo	Superficie particella incendiata in mq	Superficie totale particella in mq
E036	113	00011		0	0	170	7614
E036	113	00192		0	0	5356	29370
E036	113	00413		0	0	7665	34734
E036	113	00415		0	0	105	23127
E036	113	00616		0	0	4280	11936

**Ministero delle Politiche Agricole Alimentari e Forestali**Corpo Forestale dello Stato
Rilievo delle aree percorse dal fuoco

Regione	PUGLIA	Provincia	TARANTO
Comune	GINOSA		
Località	Masseria Buon santi		

Data incendio 06/07/2017**Superficie boschiva percorsa dal fuoco (Ha)** 01.08.48**Superficie non boschiva percorsa dal fuoco (Ha)** 00.67.29**Di cui superficie pascoliva percorsa dal fuoco (Ha)****Totale superficie percorsa dal fuoco (Ha)** 01.75.77**Lista delle particelle interessate**

Codice Nazionale	Foglio	Particella	Sub	Allegato	Sviluppo	Superficie in mq	
						Percorsa	Totale
E036	113	00011		0	0	170	7614
E036	113	00192		0	0	5356	29370
E036	113	00413		0	0	7665	34734
E036	113	00415		0	0	105	23127
E036	113	00616		0	0	4280	11936

La cartografia catastale di sfondo, messa a disposizione dall'Agenzia del Territorio, nelle zone non interessate da controlli agricoli comunitari può non essere aggiornata alla attualità oppure non essere digitalizzata (presenza dei soli centroidi particella) pertanto in taluni casi l'elenco delle particelle deve essere considerato indicativo e non esaustivo. Si invita quindi l'utente a visualizzare l'incendio su cartografia catastale per verificare in modo puntuale le particelle interessate e ricomprese nel perimetro. Per quanto riguarda i dati delle superfici indicati, sono stati desunti mediante rilievi (scala 1:2.000-1:5.000) effettuati con strumentazione speditiva a precisione metrica per finalità interne al servizio d'istituto e suscettibili di errori sia strumentali sia di carattere tecnico e pertanto, al fine della redazione del Catasto Incendi, tali superfici devono essere riconrollate e verificate



Progressivo	Comune:	Località:	Data incendio:	Data rilievo:	Metodo di rilevamento:	Strumenti GPS:	Superficie ha. are.ca	Dati rilevati dal:
4	GINOSA (TA)	MASSERIA BUON SANTI	06/07/2017	12/09/2017	Strumentale	GPS speditivi (precisione metrica)	01.75.77	Corpo Forestale dello Stato

**Ministero delle Politiche Agricole Alimentari e Forestali**Corpo Forestale dello Stato
Rilievo delle aree percorse dal fuoco

Regione	PUGLIA	Provincia	TARANTO
Comune	GINOSA		
Località	Mass. Giovanni		

Data incendio 07/08/2017**Superficie boschiva percorsa dal fuoco (Ha)** 00.73.40**Superficie non boschiva percorsa dal fuoco (Ha)** 04.73.85**Di cui superficie pascoliva percorsa dal fuoco (Ha)****Totale superficie percorsa dal fuoco (Ha)** 05.47.25**Lista delle particelle interessate**

Codice Nazionale	Foglio	Particella	Sub	Allegato	Sviluppo	Superficie in mq	
						Percorsa	Totale
E036	91	00240		0	0	1426	2739
E036	91	00241		0	0	5955	8123
E036	91	00242		0	0	2246	2750
E036	91	00248		0	0	1532	4353
E036	91	00249		0	0	2540	3783
E036	91	00250		0	0	4033	4049
E036	91	00251		0	0	3960	3960
E036	91	00252		0	0	4492	4492
E036	91	00261		0	0	649	761
E036	91	00262		0	0	211	354
E036	91	00263		0	0	593	760
E036	91	00264		0	0	346	402
E036	91	00305		0	0	1049	2899
E036	91	00311		0	0	149	20557
E036	91	00317		0	0	4179	4884
E036	91	00318		0	0	3625	3625
E036	91	00319		0	0	4413	4413
E036	91	00321		0	0	4009	4030
E036	91	00345		0	0	3668	5564
E036	91	00360		0	0	1380	1384

La cartografia catastale di sfondo, messa a disposizione dall'Agenzia del Territorio, nelle zone non interessate da controlli agricoli comunitari può non essere aggiornata alla attualità oppure non essere digitalizzata (presenza dei soli centroidi particella) pertanto in taluni casi l'elenco delle particelle deve essere considerato indicativo e non esaustivo. Si invita quindi l'utente a visualizzare l'incendio su cartografia catastale per verificare in modo puntuale le particelle interessate e ricomprese nel perimetro. Per quanto riguarda i dati delle superfici indicati, sono stati desunti mediante rilievi (scala 1:2.000-1:5.000) effettuati con strumentazione speditiva a precisione metrica per finalità interne al servizio d'istituto e suscettibili di errori sia strumentali sia di carattere tecnico e pertanto, al fine della redazione del Catasto Incendi, tali superfici devono essere ricontrollate e verificate

**Ministero delle Politiche Agricole Alimentari e Forestali**Corpo Forestale dello Stato
Rilievo delle aree percorse dal fuoco

Regione	PUGLIA	Provincia	TARANTO
Comune	GINOSA		
Località	Mass. Giovanni		

Data incendio 07/08/2017**Superficie boschiva percorsa dal fuoco (Ha)** 00.73.40**Superficie non boschiva percorsa dal fuoco (Ha)** 04.73.85**Di cui superficie pascoliva percorsa dal fuoco (Ha)****Totale superficie percorsa dal fuoco (Ha)** 05.47.25**Lista delle particelle interessate**

Codice Nazionale	Foglio	Particella	Sub	Allegato	Sviluppo	Superficie in mq	
						Percorsa	Totale
E036	91	00378		0	0	1713	6494
E036	95	00090		0	0	108	1150
E036	95	00091		0	0	0	9269
E036	95	00188		0	0	15	1601
E036	95	00189		0	0	48	2376
E036	95	00214		0	0	53	1614
E036	95	00252		0	0	383	2913

La cartografia catastale di sfondo, messa a disposizione dall'Agenzia del Territorio, nelle zone non interessate da controlli agricoli comunitari può non essere aggiornata alla attualità oppure non essere digitalizzata (presenza dei soli centroidi particella) pertanto in taluni casi l'elenco delle particelle deve essere considerato indicativo e non esaustivo. Si invita quindi l'utente a visualizzare l'incendio su cartografia catastale per verificare in modo puntuale le particelle interessate e ricomprese nel perimetro. Per quanto riguarda i dati delle superfici indicati, sono stati desunti mediante rilievi (scala 1:2.000-1:5.000) effettuati con strumentazione speditiva a precisione metrica per finalità interne al servizio d'istituto e suscettibili di errori sia strumentali sia di carattere tecnico e pertanto, al fine della redazione del Catasto Incendi, tali superfici devono essere ricontrollate e verificate

ti trovi: [Catasto Incendi](#) > [Consultazione delle aree percorse dal fuoco rilevate da CFS/CFR](#) > Dettaglio

Consultazione delle aree percorse dal fuoco rilevate da CFS/CFR

Scheda Incendio



SCHEDA ANALITICA INCENDIO BOSCHIVO

Regione	PUGLIA	Data incendio	07/08/2017
Provincia	TARANTO	Data rilievo	19/12/2017
Comune	GINOSA	Metodo	Strumentale
Località		Strumento	GPS speditivi (precisione metrica)
Superficie boscata(ha)	00.73.40	Superficie non boscata(ha)	04.73.85
Superficie pascoliva(ha)		Superficie totale(ha)	05.47.25



LISTA DELLE PARTICELLE CATASTALI PERCORSE INTERAMENTE O IN PARTE DALL'INCENDIO

Codice nazionale	Foglio	Particella	Subalterno	Allegato	Sviluppo	Superficie particella incendiata in mq	Superficie totale particella in mq
E036	91	00240		0	0	1426	2739
E036	91	00241		0	0	5955	8123
E036	91	00242		0	0	2246	2750
E036	91	00248		0	0	1532	4353
E036	91	00249		0	0	2540	3783
E036	91	00250		0	0	4033	4049
E036	91	00251		0	0	3960	3960
E036	91	00252		0	0	4492	4492
E036	91	00261		0	0	649	761

E036	91	00262		0	0	211	354
E036	91	00263		0	0	593	760
E036	91	00264		0	0	346	402
E036	91	00305		0	0	1049	2899
E036	91	00311		0	0	149	20557
E036	91	00317		0	0	4179	4884
E036	91	00318		0	0	3625	3625
E036	91	00319		0	0	4413	4413
E036	91	00321		0	0	4009	4030
E036	91	00345		0	0	3668	5564
E036	91	00360		0	0	1380	1384
E036	91	00378		0	0	1713	6494
E036	95	00090		0	0	108	1150
E036	95	00091		0	0	0	9269
E036	95	00188		0	0	15	1601
E036	95	00189		0	0	48	2376
E036	95	00214		0	0	53	1614
E036	95	00252		0	0	383	2913



Progressivo	Comune:	Località:	Data incendio:	Data rilievo:	Metodo di rilevamento:	Strumenti GPS:	Superficie ha. are.ca	Dati rilevati dal:
5	GINOSA (TA)	MASS. GIOVANNI	07/08/2017	19/12/2017	Strumentale	GPS speditivi (precisione metrica)	05.47.25	Corpo Forestale dello Stato

ti trovi: [Catasto Incendi](#) > [Consultazione delle aree percorse dal fuoco rilevate da CFS/CFR](#) > Dettaglio

Consultazione delle aree percorse dal fuoco rilevate da CFS/CFR

Scheda Incendio



SCHEDA ANALITICA INCENDIO BOSCHIVO

Regione	PUGLIA	Data incendio	12/07/2017
Provincia	TARANTO	Data rilievo	08/11/2017
Comune	GINOSA	Metodo	Strumentale
Località		Strumento	GPS speditivi (precisione metrica)
Superficie boscata(ha)	00.99.41	Superficie non boscata(ha)	00.00.00
Superficie pascoliva(ha)		Superficie totale(ha)	00.99.41



LISTA DELLE PARTICELLE CATASTALI PERCORSE INTERAMENTE O IN PARTE DALL'INCENDIO

Codice nazionale	Foglio	Particella	Subalterno	Allegato	Sviluppo	Superficie particella incendiata in mq	Superficie totale particella in mq
E036	111	00029		0	0	8571	18220
E036	111	00030		0	0	1226	8948
E036	111	00044		0	0	8	12346
E036	111	00103		0	0	136	8559

**Ministero delle Politiche Agricole Alimentari e Forestali**Corpo Forestale dello Stato
Rilievo delle aree percorse dal fuoco

Regione PUGLIA **Provincia** TARANTO
Comune GINOSA
Località masseria delle Palme

Data incendio 12/07/2017**Superficie boschiva percorsa dal fuoco (Ha)** 00.99.41**Superficie non boschiva percorsa dal fuoco (Ha)** 00.00.00**Di cui superficie pascoliva percorsa dal fuoco (Ha)****Totale superficie percorsa dal fuoco (Ha)** 00.99.41

Lista delle particelle interessate

Codice Nazionale	Foglio	Particella	Sub	Allegato	Sviluppo	Superficie in mq	
						Percorsa	Totale
E036	111	00029		0	0	8571	18220
E036	111	00030		0	0	1226	8948
E036	111	00044		0	0	8	12346
E036	111	00103		0	0	136	8559

La cartografia catastale di sfondo, messa a disposizione dall'Agenzia del Territorio, nelle zone non interessate da controlli agricoli comunitari può non essere aggiornata alla attualità oppure non essere digitalizzata (presenza dei soli centroidi particella) pertanto in taluni casi l'elenco delle particelle deve essere considerato indicativo e non esaustivo. Si invita quindi l'utente a visualizzare l'incendio su cartografia catastale per verificare in modo puntuale le particelle interessate e ricomprese nel perimetro. Per quanto riguarda i dati delle superfici indicati, sono stati desunti mediante rilievi (scala 1:2.000-1:5.000) effettuati con strumentazione speditiva a precisione metrica per finalità interne al servizio d'istituto e suscettibili di errori sia strumentali sia di carattere tecnico e pertanto, al fine della redazione del Catasto Incendi, tali superfici devono essere ricontrollate e verificate



Progressivo	Comune:	Località:	Data incendio:	Data rilievo:	Metodo di rilevamento:	Strumenti GPS:	Superficie ha. are.ca	Dati rilevati dal:
6	GINOSA (TA)	MASSERIA DELLE PALME	12/07/2017	08/11/2017	Strumentale	GPS speditivi (precisione metrica)	00.99.41	Corpo Forestale dello Stato



ti trovi: [Catasto Incendi](#) > [Consultazione delle aree percorse dal fuoco rilevate da CFS/CFR](#) > Dettaglio

Consultazione delle aree percorse dal fuoco rilevate da CFS/CFR

Scheda Incendio



SCHEDA ANALITICA INCENDIO BOSCHIVO

Regione	PUGLIA	Data incendio	12/08/2017
Provincia	TARANTO	Data rilievo	25/10/2017
Comune	GINOSA	Metodo	Strumentale
Località		Strumento	GPS speditivi (precisione metrica)
Superficie boscata(ha)	00.67.94	Superficie non boscata(ha)	00.00.00
Superficie pascoliva(ha)		Superficie totale(ha)	00.67.94



LISTA DELLE PARTICELLE CATASTALI PERCORSE INTERAMENTE O IN PARTE DALL'INCENDIO

Codice nazionale	Foglio	Particella	Subalterno	Allegato	Sviluppo	Superficie particella incendiata in mq	Superficie totale particella in mq
E036	113	00108		0	0	81	12352
E036	113	00109		0	0	304	3439
E036	113	00110		0	0	463	5175
E036	113	00111		0	0	401	5267
E036	113	00112		0	0	394	4751
E036	113	00113		0	0	533	5421
E036	113	00190		0	0	2678	140179
E036	113	00385		0	0	149	1908
E036	113	00386		0	0	1192	12149
E036	113	00387		0	0	599	8782

**Ministero delle Politiche Agricole Alimentari e Forestali**Corpo Forestale dello Stato
Rilievo delle aree percorse dal fuoco

Regione	PUGLIA	Provincia	TARANTO
Comune	GINOSA		
Località	C. Cazzetta		

Data incendio 12/08/2017**Superficie boschiva percorsa dal fuoco (Ha)** 00.67.94**Superficie non boschiva percorsa dal fuoco (Ha)** 00.00.00**Di cui superficie pascoliva percorsa dal fuoco (Ha)****Totale superficie percorsa dal fuoco (Ha)** 00.67.94**Lista delle particelle interessate**

Codice Nazionale	Foglio	Particella	Sub	Allegato	Sviluppo	Superficie in mq	
						Percorsa	Totale
E036	113	00108		0	0	81	12352
E036	113	00109		0	0	304	3439
E036	113	00110		0	0	463	5175
E036	113	00111		0	0	401	5267
E036	113	00112		0	0	394	4751
E036	113	00113		0	0	533	5421
E036	113	00190		0	0	2678	140179
E036	113	00385		0	0	149	1908
E036	113	00386		0	0	1192	12149
E036	113	00387		0	0	599	8782

La cartografia catastale di sfondo, messa a disposizione dall'Agenzia del Territorio, nelle zone non interessate da controlli agricoli comunitari può non essere aggiornata alla attualità oppure non essere digitalizzata (presenza dei soli centroidi particella) pertanto in taluni casi l'elenco delle particelle deve essere considerato indicativo e non esaustivo. Si invita quindi l'utente a visualizzare l'incendio su cartografia catastale per verificare in modo puntuale le particelle interessate e ricomprese nel perimetro. Per quanto riguarda i dati delle superfici indicati, sono stati desunti mediante rilievi (scala 1:2.000-1:5.000) effettuati con strumentazione speditiva a precisione metrica per finalità interne al servizio d'istituto e suscettibili di errori sia strumentali sia di carattere tecnico e pertanto, al fine della redazione del Catasto Incendi, tali superfici devono essere ricontrollate e verificate



Progressivo	Comune:	Località:	Data incendio:	Data rilievo:	Metodo di rilevamento:	Strumenti GPS:	Superficie ha. are.ca	Dati rilevati dal:
7	GINOSA (TA)	C. CAZZETTA	12/08/2017	25/10/2017	Strumentale	GPS speditivi (precisione metrica)	00.67.94	Corpo Forestale dello Stato