



**REGIONE  
PUGLIA**

AREA POLITICHE PER LA RIQUALIFICAZIONE,  
LA TUTELA E LA SICUREZZA AMBIENTALE E  
PER L'ATTUAZIONE DELLE OPERE PUBBLICHE  
**SERVIZIO PROTEZIONE CIVILE**

Ufficio Previsione e Prevenzione dei rischi e  
gestione post emergenze

Regione Puglia  
Protezione Civile

AOO 026  
28/01/2014 - 0000998  
Protocollo: Uscita

CITTA' DI GINOSA  
31 GEN. 2014  
P. n. 2897  
Cat. Cl. Fasc.

AI

DIPARTIMENTO DELLA PROTEZIONE CIVILE  
Via Vitorchiano, 2  
ROMA

COMUNE DI GINOSA  
VISTO ARRIVO  
14 29 GEN 2014

E, p.c. AI

SINDACO  
COMUNE DI GINOSA

AII'

AUTORITA' DI BACINO DELLA BASILICATA  
POTENZA

usc (6)

contra usc (4)

**OGGETTO: Comune di Ginosa (Ta): Dissesto geomorfologico e crollo di edifici nella porzione del centro abitato tra Via matrice e Vico Corbezzoli. Richiesta di attivazione dei Centri di Competenza nazionali.**


Il territorio del Comune di Ginosa è stato recentemente interessato, a partire dagli eventi dei giorni 7 e 8 ottobre fino a quelli dei primi giorni del mese di dicembre scorsi, da intensi fenomeni pluviometrici ed associati eventi alluvionali che hanno messo a dura prova vaste aree del territorio comunale.


A far data dal 20 dicembre scorso, sono stati accertati dal Comando Provinciale dei Vigili del Fuoco di Taranto (ALL.1) dissesti statici in corrispondenza di alcune abitazioni della Via Matrice, riconducibili a possibili movimenti franosi di una porzione del costone roccioso della Gravina di Ginosa. Detta circostanza ha suggerito, sin da quella data, di interdire il traffico veicolare e di limitare l'uso di alcune abitazioni.

Il successivo 21 gennaio si è registrato il crollo di alcuni edifici in Via Matrice, fortunatamente senza conseguenze per l'incolumità delle persone, a seguito del quale lo stesso Comando ha provveduto alla

[www.regione.puglia.it](http://www.regione.puglia.it)

Ufficio Previsione e Prevenzione dei rischi e gestione post emergenze  
Via delle Magnolie 6-8 - 70026 Modugno Zona Industriale Ba  
- Tel: 080 5401509 - Fax: 080 502274  
mail: p.loiacono@regione.puglia.it - pec: servizio.protezionecivile@pec.rupar.puglia.it





delimitazione di una vasta area dell'abitato ed ha suggerito all'Amministrazione comunale di provvedere all'esecuzione di accurate indagini propedeutiche alla realizzazione dei successivi interventi di messa in sicurezza del costone roccioso (ALL.2).

Il giorno 24 u.s., nell'ambito di una serie di sopralluoghi condotti con funzionari di codesto dipartimento per l'accertamento delle conseguenze sull'intero territorio regionale degli eventi meteorologici avversi verificatisi sul territorio regionale nei giorni dal 19 novembre al 3 dicembre scorsi, è stata constatato de visu lo stato dei luoghi e le relative conseguenze in termini di impatto per la popolazione. In particolare, per quanto comunicato dal Sindaco di Ginosa, si è reso necessario evacuare 60 nuclei abitativi ricadenti nell'area interdetta, corrispondenti a circa 200 persone, che hanno trovato sistemazione provvisoria di vario tipo.

In particolare, è stata acclarata la necessità di procedere, come già suggerito dal Comando Provinciale dei Vigili del Fuoco di Taranto, di procedere ad accertamenti specialistici dello stato dei luoghi che possano condurre a ponderate valutazioni in merito alle successive iniziative da intraprendere.

Atteso che i predetti accertamenti richiedono competenze tecniche non facilmente rintracciabili ed una capacità di gestione multidisciplinare della problematica (che investe aspetti geologici, geomorfologici, geotecnici e strutturali e che comprende la predisposizione e la gestione di sistemi di monitoraggio strumentale), questa Regione, acquisito per le vie brevi l'assenso dell'Amministrazione comunale, è dell'avviso di richiedere a


[www.regione.puglia.it](http://www.regione.puglia.it)



**REGIONE  
PUGLIA**

AREA POLITICHE PER LA RIQUALIFICAZIONE,  
LA TUTELA E LA SICUREZZA AMBIENTALE E  
PER L'ATTUAZIONE DELLE OPERE PUBBLICHE  
**SERVIZIO PROTEZIONE CIVILE**

Ufficio Previsione e Prevenzione dei rischi e  
gestione post emergenze



codesto Dipartimento l'attivazione dei Centri di competenza altamente specializzati in materia.

Si evidenzia infine la circostanza che la problematica di cui trattasi può ragionevolmente considerarsi come conseguente agli eventi meteorologici eccezionali dei primi giorni dello scorso mese di dicembre, a seguito dei quali la Giunta Regionale, con Deliberazione n°2410 del 10.12.2013, ha chiesto al Governo nazionale la dichiarazione dello stato di emergenza ai sensi dell'art.5 della L. 225/1992. In relazione a detta circostanza, questa Regione si riserva di integrare la relazione a supporto di detta richiesta già trasmessa.

Considerata la peculiarità della problematica prospettata, si resta in attesa di un cortese sollecito segno di riscontro.

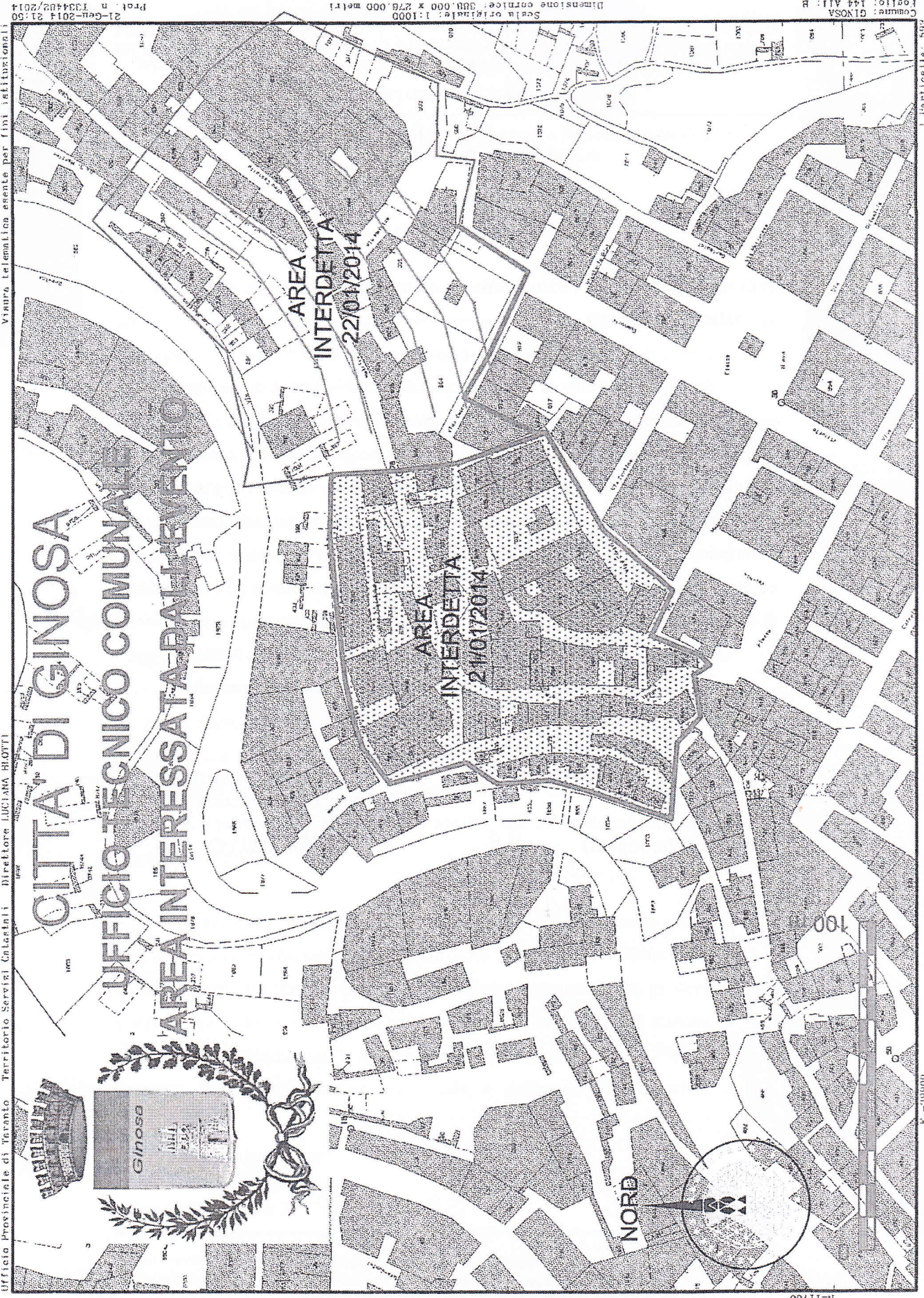
Il Dirigente del Servizio  
(Dr. Luca Limongelli)

Il Dirigente dell'Ufficio  
(Ing. Pierluigi Loiacono)

[www.regione.puglia.it](http://www.regione.puglia.it)

Ufficio Previsione e Prevenzione dei rischi e gestione post emergenze  
Via delle Magnolie 6-8 - 70026 Modugno Zona Industriale Ba  
- Tel: 080 5401509 - Fax: 080 502274  
mail: p.loiacono@regione.puglia.it - pec: servizio.protezionecivile@pec.rupar.puglia.it

CITTA' DI GINOSA  
UFFICIO TECNICO COMUNALE  
AREA INTERESSATA PALERVENIO





ALL. 2

Ministero dell'Interno  
Dipartimento dei Vigili del Fuoco, del Soccorso Pubblico e della Difesa Civile

COMANDO PROVINCIALE VIGILI DEL FUOCO  
TARANTO

e-mail : [comando.taranto@vigilfuoco.it](mailto:comando.taranto@vigilfuoco.it)

- A SINDACO DI GINOSA [sindaco@comune.ginosa.ta.it](mailto:sindaco@comune.ginosa.ta.it)
- A UFFICIO TECNICO COMUNE DI GINOSA [ing.zigrino@comune.ginosa.ta.it](mailto:ing.zigrino@comune.ginosa.ta.it)
- A POLIZIA MUNICIPALE DI GINOSA [a.costantino@comune.ginosa.ta.it](mailto:a.costantino@comune.ginosa.ta.it)  
[nicomancini@alice.it](mailto:nicomancini@alice.it)
- E, p.c. PREFETTURA DI TARANTO [prefettura.taranto@interno.it](mailto:prefettura.taranto@interno.it)
- CENTRO OPERATIVO VIGILI DEL FUOCO ROMA [centrooperativovvfi@vigilfuoco.it](mailto:centrooperativovvfi@vigilfuoco.it)
- DIREZIONE REGIONALE VIGILI DEL FUOCO BARI [so.puglia@vigilfuoco.it](mailto:so.puglia@vigilfuoco.it)

Numero Pagine: 2 (inclusa la presente)  
TRASMESSE VIA E-MAIL IL 22/01/2014

OGGETTO: INTERVENTO DEL 21-22/01/2014 PER IL CROLLO DI UNA SERIE DI EDIFICI SITI NEL COMUNE DI GINOSA TRA VIA MATRICE E VICO CORBEZZOLI.

SI COMUNICA CHE PERSONALE DI QUESTO COMANDO E' INTERVENUTO IN DATA 21/01/2013 ALLE ORE 13,33 PRESSO IL COMUNE DI GINOSA PER IL CROLLO DI ALCUNI EDIFICI UBICATI IN VIA MATRICE A CAUSA DI UN MOVIMENTO FRANOSO CHE HA COINVOLTO IL COSTONE DELLA SOTTOSTANTE GRAVINA.

SUL POSTO SONO INTERVENUTI N.34 UNITA' VIGILFUOCO CON N.3 APS, N.3 MEZZI MOVIMENTO TERRA, N.1 AS, N.1 CA SAF, N.1 UCL, N.3 CA, N.1 AFIPOL E N.3 AV.

PREMESSO CHE L'AREA ERA GIA' STATA INTERDETTA A SEGUITO DI UN INTERVENTO DI VERIFICA DA PARTE DI PERSONALE DI QUESTO COMANDO IN DATA 20/12/2013, SI PROVVEDEVA COMUNQUE CON L'UTILIZZO DI UNITA' CINOFILE ALLA RICERCA DI EVENTUALI PERSONE COINVOLTE.

CONTESTUALMENTE SI PROVVEDEVA ALLA DELIMITAZIONE DI UNA PRIMA AREA DI INTERDIZIONE CONNESSA ALL'EVENTO IN ATTO (VEDASI ALLEGATO).

IN DATA ODIERNA A SEGUITO DI ULTERIORI VERIFICHE VISIVE CONDOTTE LUNGO IL FIANCO DELLA GRAVINA SI RICONTRAVANO ULTERIORI CRITICITA' CHE HANNO RESO NECESSARIO UN AMPLIAMENTO DELL'AREA DI INTERDIZIONE IN DIREZIONE EST FINO AL CIVICO N.23 DI VIA MATRICE, COMPRENDE VICO CASTELLO, IL CASTELLO LATO SUD SINO ALLA SCALINATA DI VIA ALCANICES, IL PONTE DI INGRESSO AL CASTELLO, L'EDIFICIO SITO IN CORSO VITTORIO EMANUELE II CIVICO 5 (EX PALAZZO PALATRASIO ATTUALMENTE ADIBITO A RISTORANTE), VICO VAPORE DAL CIVICO 1 AL CIVICO 17 (LATO CIVICI DISPARI) ED IL CIVICO 14 LATO NUMERI PARI. SI PRECISA CHE RISULTA INCLUSA NELLA ZONA DI INTERDIZIONE ANCHE L'ALVEO DELLA GRAVINA PROSPICIENTE LE AREE INDIVIDUATE. SI ALLEGA LA PLANIMETRIA DEFINITIVA DELLE AREE CHE SONO STATE INTERDETTE E RESE NOTE A CODESTO ENTE NEL CORSO DI UNA RIUNIONE AVVENUTA INTORNO ALLE ORE 13,00 PRESSO I LOCALI DEL COMUNE.

POICHE' QUANTO ESPOSTO E' EMERSO DA UN ESAME VISIVO ED A TUTELA DELLA PUBBLICA E PRIVATA INCOLUMITA' RISULTA NECESSARIO ED URGENTE CHE CODESTA AMMINISTRAZIONE COMUNALE PROVVEDA CON URGENZA A FAR ESEGUIRE, DA PARTE DI PERSONALE TECNICO SPECIALIZZATO E DOTATO DI IDONEA STRUMENTAZIONE, UN APPROFONDIMENTO VOLTO ALLA MAPPATURA DEI FENOMENI EVIDENZIATI NONCHE' DEGLI INTERVENTI CHE SI RENDERANNO NECESSARI PER LA MESSA IN SICUREZZA DEL COSTONE DELLA GRAVINA. SI RITIENE INOLTRE NECESSARIO PROVVEDERE AL CONTINUO MONITORAGGIO DEL MOVIMENTO FRANOSO.

TANTO COMUNICASI AI SENSI DELL'ART.6 COMMA 4 DELLA LEGGE 24/07/2008 N.125 PER L'ADOZIONE DEI PROVVEDIMENTI URGENTI DI COMPETENZA A SALVAGUARDIA DELLA PUBBLICA E PRIVATA INCOLUMITA' DELLE PERSONE.



IL COMANDANTE PROVINCIALE  
Ing. Francesca NOTARO



Ministero dell'Interno  
Dipartimento dei Vigili del Fuoco, del Soccorso Pubblico e della Difesa Civile

COMANDO PROVINCIALE VIGILI DEL FUOCO  
TARANTO

e-mail

del 20/12/2013

Da COMANDO PROVINCIALE VIGILI DEL FUOCO DI TARANTO  
AT SINDACO COMUNE DI GINOSA  
AT COMANDO POLIZIA LOCALE COMUNE DI GINOSA  
AT UFFICIO TECNICO COMUNE DI GINOSA  
E P.C. UFFICIO TERRITORIALE DEL GOVERNO TARANTO

Numero Pagine: 1 (inclusa la presente)

Oggetto: Verifica stabilità Via Matrice \_ Ginosa

In data odierna personale di questo Comando è intervenuto nel comune di Ginosa in Via Matrice civico 91 presso l'abitazione della sig.ra Antonaci Marina per la segnalata presenza di lesioni nella volta del vano cucina.

Sul posto si è appurato che esiste una continuità nella lesione citata anche nella proprietà confinante nonché in altre strutture prossime alla citata abitazione.

Da un esame visivo dell'area è emerso che sussiste un possibile movimento franoso della porzione di costone della gravina di Ginosa compresa tra il civico 79 ed il civico 109 di Via Matrice, causata dallo scalzamento al piede ottenuto dalle recenti inondazioni che hanno interessato la citata gola di erosione e la concomitanza con le infiltrazioni di acque meteorologiche nella parte superiore che hanno attraversato le fratture nella roccia provocando un dilavamento e lubrificazione degli strati di calcarenite.

Poiché il pendio in questione è soggetto alla tipica frana da rotollo nota anche come "Rock-fall" caratterizzata da una notevole rapidità dell'evento e considerata l'elevata antropizzazione dell'area che rende difficile una corretta valutazione dell'ampiezza della potenziale nicchia di distacco occorre mettere in atto una attenta analisi geologica della zona interessata nonché pianificare un attento monitoraggio strumentale al fine di registrare eventuali evoluzioni del citato fenomeno.

Nelle more di quanto sopra segnalato occorre interdire il traffico veicolare nella via in oggetto, in particolare nel tratto sopra specificato, anche per la presenza di numerose cavità sotterranee al fine di limitare ulteriori vibrazioni che possono alterare le già precarie condizioni di equilibrio, inoltre, occorre limitare l'uso di tutti i locali esistenti nel costone compresa la proprietà della sig.ra Antonaci nonché tutte le strutture in prossimità della potenziale zona di accumulo, già compromesse dalle recenti inondazioni e oggi visibilmente occupate da persone senza fissa dimora.

Sul posto presente la Polizia Locale del comune di Ginosa.

Tanto si comunica per i provvedimenti urgenti di competenza.

p. Il Comandante Provinciale Reggente  
(dott. ing. Giampietro BOSCAINO)

Il tecnico di servizio  
I.A.E. Gerardo GIRARDI